

ОПИСАНИЕ МЕСТОПОЛОЖЕНИЯ ГРАНИЦ

граница территориальной зоны "Зона застройки индивидуальными жилыми домами (Ж-1)"
Красногвардейского сельского поселения Каневского района Краснодарского кра

(наименование объекта, местоположение границ которого описано (далее - объект))

ОПИСАНИЕ МЕСТОПОЛОЖЕНИЯ ГРАНИЦ

граница территориальной зоны "Зона застройки индивидуальными жилыми домами (Ж-1)"
Красногвардейского сельского поселения Каневского района Краснодарского края
(наименование объекта, местоположение границ которого описано)

| № п/п | Содержание | Номера листов |
|------------------|--|--------------------------|
| 1 | 2 | 3 |
| 1 | Сведения об объекте | 3 |
| 2 | Сведения о местоположении границ объекта | 4 |
| 3 | Сведения о местоположении измененных (уточненных) границ объекта | 45 |
| 4 | План границ | 46 |

ОПИСАНИЕ МЕСТОПОЛОЖЕНИЯ ГРАНИЦ

граница территориальной зоны "Зона застройки индивидуальными жилыми домами (Ж-1)"
Красногвардейского сельского поселения Каневского района Краснодарского края
(наименование объекта, местоположение границ которого описано)

Сведения об объекте

| № п/п | Характеристики объекта | Описание характеристик |
|------------------|---|---|
| 1 | 2 | 3 |
| 1 | Местоположение объекта | Краснодарский край, р-н Каневской, Красногвардейское сп |
| 2 | Площадь объекта \pm величина погрешности определения площади ($P \pm \Delta P$) | 2059744 \pm 12558 кв.м |
| 3 | Иные характеристики объекта | — |

ОПИСАНИЕ МЕСТОПОЛОЖЕНИЯ ГРАНИЦ

**граница территориальной зоны "Зона застройки индивидуальными жилыми домами (Ж-1)"
Красногвардейского сельского поселения Каневского района Краснодарского края**
(наименование объекта, местоположение границ которого описано)

Сведения о местоположении границ объекта

1. Система координат МСК 23, зона 1

2. Сведения о характерных точках границ объекта

| Обозначение характерных точек границ | Координаты, м | | Метод определения координат характерной точки | Средняя квадратическая погрешность положения характерной точки (M _t), м | Описание обозначения точки на местности (при наличии) |
|--|---------------|------------|---|--|---|
| | X | Y | | | |
| 1 | 2 | 3 | 4 | 5 | 6 |
| 1 | 609225.63 | 1383383.51 | Картометрический метод | 2.50 | — |
| 2 | 609239.18 | 1383404.17 | Картометрический метод | 2.50 | — |
| 3 | 609262.01 | 1383438.14 | Картометрический метод | 2.50 | — |
| 4 | 609280.01 | 1383463.86 | Картометрический метод | 2.50 | — |
| 5 | 609321.44 | 1383514.63 | Картометрический метод | 2.50 | — |
| 6 | 609256.00 | 1383560.99 | Картометрический метод | 2.50 | — |
| 7 | 609214.26 | 1383588.35 | Картометрический метод | 2.50 | — |
| 8 | 609136.61 | 1383481.01 | Картометрический метод | 2.50 | — |
| 9 | 609148.93 | 1383473.88 | Картометрический метод | 2.50 | — |
| 10 | 609148.18 | 1383457.25 | Картометрический метод | 2.50 | — |
| 11 | 609134.96 | 1383434.98 | Картометрический метод | 2.50 | — |
| 12 | 609136.71 | 1383419.87 | Картометрический метод | 2.50 | — |
| 13 | 609111.84 | 1383355.63 | Картометрический метод | 2.50 | — |
| 14 | 609086.35 | 1383279.45 | Картометрический метод | 2.50 | — |
| 15 | 609082.30 | 1383267.33 | Картометрический метод | 2.50 | — |
| 16 | 609135.77 | 1383246.67 | Картометрический метод | 2.50 | — |
| 1 | 609225.63 | 1383383.51 | Картометрический метод | 2.50 | — |
| 17 | 609989.96 | 1383989.30 | Картометрический метод | 2.50 | — |
| 18 | 610049.42 | 1384001.43 | Картометрический метод | 2.50 | — |

ОПИСАНИЕ МЕСТОПОЛОЖЕНИЯ ГРАНИЦ

**граница территориальной зоны "Зона застройки индивидуальными жилыми домами (Ж-1)"
Красногвардейского сельского поселения Каневского района Краснодарского края**

(наименование объекта, местоположение границ которого описано)

Сведения о местоположении границ объекта

| 1 | 2 | 3 | 4 | 5 | 6 |
|----------|-----------|------------|------------------------|----------|----------|
| 19 | 610120.60 | 1384043.12 | Картометрический метод | 2.50 | — |
| 20 | 610266.09 | 1384116.86 | Картометрический метод | 2.50 | — |
| 21 | 610309.87 | 1384145.35 | Картометрический метод | 2.50 | — |
| 22 | 610342.53 | 1384130.60 | Картометрический метод | 2.50 | — |
| 23 | 610406.21 | 1384173.44 | Картометрический метод | 2.50 | — |
| 24 | 610433.80 | 1384181.67 | Картометрический метод | 2.50 | — |
| 25 | 610460.88 | 1384195.26 | Картометрический метод | 2.50 | — |
| 26 | 610568.43 | 1384316.21 | Картометрический метод | 2.50 | — |
| 27 | 610591.51 | 1384344.77 | Картометрический метод | 2.50 | — |
| 28 | 610515.04 | 1384407.97 | Картометрический метод | 2.50 | — |
| 29 | 610489.90 | 1384383.01 | Картометрический метод | 2.50 | — |
| 30 | 610470.82 | 1384367.45 | Картометрический метод | 2.50 | — |
| 31 | 610412.43 | 1384319.92 | Картометрический метод | 2.50 | — |
| 32 | 610347.08 | 1384272.97 | Картометрический метод | 2.50 | — |
| 33 | 610329.40 | 1384261.40 | Картометрический метод | 2.50 | — |
| 34 | 610277.24 | 1384229.39 | Картометрический метод | 2.50 | — |
| 35 | 610261.38 | 1384218.46 | Картометрический метод | 2.50 | — |
| 36 | 610243.30 | 1384207.14 | Картометрический метод | 2.50 | — |
| 37 | 610151.51 | 1384151.36 | Картометрический метод | 2.50 | — |
| 38 | 610023.78 | 1384069.05 | Картометрический метод | 2.50 | — |
| 39 | 609960.16 | 1384028.77 | Картометрический метод | 2.50 | — |
| 17 | 609989.96 | 1383989.30 | Картометрический метод | 2.50 | — |
| | | | | | |
| 40 | 609873.26 | 1384461.11 | Картометрический метод | 2.50 | — |
| 41 | 609970.09 | 1384612.90 | Картометрический метод | 2.50 | — |

ОПИСАНИЕ МЕСТОПОЛОЖЕНИЯ ГРАНИЦ

**граница территориальной зоны "Зона застройки индивидуальными жилыми домами (Ж-1)"
Красногвардейского сельского поселения Каневского района Краснодарского края**
(наименование объекта, местоположение границ которого описано)

Сведения о местоположении границ объекта

| 1 | 2 | 3 | 4 | 5 | 6 |
|----------|-----------|------------|------------------------|----------|----------|
| 42 | 609999.51 | 1384655.72 | Картометрический метод | 2.50 | — |
| 43 | 610018.09 | 1384682.83 | Картометрический метод | 2.50 | — |
| 44 | 609864.56 | 1384806.98 | Картометрический метод | 2.50 | — |
| 45 | 609759.91 | 1384664.74 | Картометрический метод | 2.50 | — |
| 46 | 609748.40 | 1384648.95 | Картометрический метод | 2.50 | — |
| 47 | 609737.14 | 1384633.14 | Картометрический метод | 2.50 | — |
| 48 | 609708.34 | 1384593.81 | Картометрический метод | 2.50 | — |
| 49 | 609675.52 | 1384553.64 | Картометрический метод | 2.50 | — |
| 50 | 609646.71 | 1384514.26 | Картометрический метод | 2.50 | — |
| 51 | 609724.91 | 1384449.12 | Картометрический метод | 2.50 | — |
| 52 | 609786.19 | 1384401.06 | Картометрический метод | 2.50 | — |
| 53 | 609801.21 | 1384389.47 | Картометрический метод | 2.50 | — |
| 54 | 609815.85 | 1384377.84 | Картометрический метод | 2.50 | — |
| 40 | 609873.26 | 1384461.11 | Картометрический метод | 2.50 | — |
| 55 | 609427.05 | 1383636.09 | Картометрический метод | 2.50 | — |
| 56 | 609453.47 | 1383666.15 | Картометрический метод | 2.50 | — |
| 57 | 609466.08 | 1383680.38 | Картометрический метод | 2.50 | — |
| 58 | 609521.40 | 1383741.36 | Картометрический метод | 2.50 | — |
| 59 | 609395.72 | 1383833.38 | Картометрический метод | 2.50 | — |
| 60 | 609223.85 | 1383600.87 | Картометрический метод | 2.50 | — |
| 61 | 609332.54 | 1383527.38 | Картометрический метод | 2.50 | — |
| 62 | 609398.12 | 1383604.04 | Картометрический метод | 2.50 | — |
| 63 | 609412.50 | 1383620.14 | Картометрический метод | 2.50 | — |
| 55 | 609427.05 | 1383636.09 | Картометрический метод | 2.50 | — |

ОПИСАНИЕ МЕСТОПОЛОЖЕНИЯ ГРАНИЦ

граница территориальной зоны "Зона застройки индивидуальными жилыми домами (Ж-1)"
Красногвардейского сельского поселения Каневского района Краснодарского края
(наименование объекта, местоположение границ которого описано)

Сведения о местоположении границ объекта

| 1 | 2 | 3 | 4 | 5 | 6 |
|----|-----------|------------|------------------------|------|---|
| 64 | 609620.38 | 1383853.20 | Картометрический метод | 2.50 | — |
| 65 | 609590.59 | 1383965.69 | Картометрический метод | 2.50 | — |
| 66 | 609607.75 | 1384007.38 | Картометрический метод | 2.50 | — |
| 67 | 609613.85 | 1384057.60 | Картометрический метод | 2.50 | — |
| 68 | 609629.03 | 1384117.51 | Картометрический метод | 2.50 | — |
| 69 | 609614.67 | 1384130.64 | Картометрический метод | 2.50 | — |
| 70 | 609408.85 | 1383845.56 | Картометрический метод | 2.50 | — |
| 71 | 609532.93 | 1383751.01 | Картометрический метод | 2.50 | — |
| 64 | 609620.38 | 1383853.20 | Картометрический метод | 2.50 | — |
| 72 | 609623.67 | 1383688.61 | Картометрический метод | 2.50 | — |
| 73 | 609678.89 | 1383781.02 | Картометрический метод | 2.50 | — |
| 74 | 609655.36 | 1383815.43 | Картометрический метод | 2.50 | — |
| 75 | 609630.77 | 1383834.56 | Картометрический метод | 2.50 | — |
| 76 | 609616.11 | 1383817.17 | Картометрический метод | 2.50 | — |
| 77 | 609546.46 | 1383742.37 | Картометрический метод | 2.50 | — |
| 72 | 609623.67 | 1383688.61 | Картометрический метод | 2.50 | — |
| 78 | 609849.14 | 1383530.36 | Картометрический метод | 2.50 | — |
| 79 | 609932.16 | 1383606.69 | Картометрический метод | 2.50 | — |
| 80 | 609950.14 | 1383623.27 | Картометрический метод | 2.50 | — |
| 81 | 610027.98 | 1383695.09 | Картометрический метод | 2.50 | — |
| 82 | 610096.36 | 1383754.50 | Картометрический метод | 2.50 | — |
| 83 | 610066.04 | 1383801.13 | Картометрический метод | 2.50 | — |
| 84 | 610051.52 | 1383823.45 | Картометрический метод | 2.50 | — |

ОПИСАНИЕ МЕСТОПОЛОЖЕНИЯ ГРАНИЦ

**граница территориальной зоны "Зона застройки индивидуальными жилыми домами (Ж-1)"
Красногвардейского сельского поселения Каневского района Краснодарского края**

(наименование объекта, местоположение границ которого описано)

Сведения о местоположении границ объекта

| 1 | 2 | 3 | 4 | 5 | 6 |
|----------|-----------|------------|------------------------|----------|----------|
| 85 | 610032.56 | 1383815.64 | Картометрический метод | 2.50 | — |
| 86 | 609986.77 | 1383783.68 | Картометрический метод | 2.50 | — |
| 87 | 609966.33 | 1383749.45 | Картометрический метод | 2.50 | — |
| 88 | 609893.07 | 1383691.54 | Картометрический метод | 2.50 | — |
| 89 | 609873.75 | 1383673.84 | Картометрический метод | 2.50 | — |
| 90 | 609834.81 | 1383662.07 | Картометрический метод | 2.50 | — |
| 91 | 609778.36 | 1383632.73 | Картометрический метод | 2.50 | — |
| 92 | 609753.74 | 1383599.52 | Картометрический метод | 2.50 | — |
| 78 | 609849.14 | 1383530.36 | Картометрический метод | 2.50 | — |
| 93 | 610644.43 | 1384010.15 | Картометрический метод | 2.50 | — |
| 94 | 610685.14 | 1384067.27 | Картометрический метод | 2.50 | — |
| 95 | 610725.18 | 1384117.85 | Картометрический метод | 2.50 | — |
| 96 | 610773.12 | 1384180.17 | Картометрический метод | 2.50 | — |
| 97 | 610684.11 | 1384254.58 | Картометрический метод | 2.50 | — |
| 98 | 610648.21 | 1384164.53 | Картометрический метод | 2.50 | — |
| 99 | 610624.26 | 1384102.46 | Картометрический метод | 2.50 | — |
| 100 | 610597.75 | 1384042.06 | Картометрический метод | 2.50 | — |
| 101 | 610566.80 | 1383988.71 | Картометрический метод | 2.50 | — |
| 102 | 610516.23 | 1383936.93 | Картометрический метод | 2.50 | — |
| 103 | 610488.81 | 1383911.50 | Картометрический метод | 2.50 | — |
| 104 | 610476.77 | 1383893.44 | Картометрический метод | 2.50 | — |
| 105 | 610464.97 | 1383819.84 | Картометрический метод | 2.50 | — |
| 106 | 610509.84 | 1383825.22 | Картометрический метод | 2.50 | — |
| 107 | 610571.43 | 1383907.35 | Картометрический метод | 2.50 | — |

ОПИСАНИЕ МЕСТОПОЛОЖЕНИЯ ГРАНИЦ

**граница территориальной зоны "Зона застройки индивидуальными жилыми домами (Ж-1)"
Красногвардейского сельского поселения Каневского района Краснодарского края**

(наименование объекта, местоположение границ которого описано)

Сведения о местоположении границ объекта

| 1 | 2 | 3 | 4 | 5 | 6 |
|----------|-----------|------------|------------------------|----------|----------|
| 93 | 610644.43 | 1384010.15 | Картометрический метод | 2.50 | — |
| 108 | 610807.15 | 1384691.23 | Картометрический метод | 2.50 | — |
| 109 | 610875.16 | 1384875.77 | Картометрический метод | 2.50 | — |
| 110 | 610926.57 | 1384999.64 | Картометрический метод | 2.50 | — |
| 111 | 610936.53 | 1385028.27 | Картометрический метод | 2.50 | — |
| 112 | 610954.43 | 1385074.62 | Картометрический метод | 2.50 | — |
| 113 | 610955.84 | 1385104.20 | Картометрический метод | 2.50 | — |
| 114 | 610946.79 | 1385116.20 | Картометрический метод | 2.50 | — |
| 115 | 610903.24 | 1385095.71 | Картометрический метод | 2.50 | — |
| 116 | 610878.27 | 1385054.51 | Картометрический метод | 2.50 | — |
| 117 | 610865.26 | 1385026.43 | Картометрический метод | 2.50 | — |
| 118 | 610837.22 | 1384973.32 | Картометрический метод | 2.50 | — |
| 119 | 610800.67 | 1384906.59 | Картометрический метод | 2.50 | — |
| 120 | 610726.04 | 1384774.48 | Картометрический метод | 2.50 | — |
| 121 | 610660.04 | 1384659.37 | Картометрический метод | 2.50 | — |
| 122 | 610577.93 | 1384513.94 | Картометрический метод | 2.50 | — |
| 123 | 610564.44 | 1384492.45 | Картометрический метод | 2.50 | — |
| 124 | 610556.80 | 1384478.40 | Картометрический метод | 2.50 | — |
| 125 | 610543.87 | 1384457.00 | Картометрический метод | 2.50 | — |
| 126 | 610519.34 | 1384416.07 | Картометрический метод | 2.50 | — |
| 127 | 610598.71 | 1384363.06 | Картометрический метод | 2.50 | — |
| 128 | 610629.74 | 1384405.74 | Картометрический метод | 2.50 | — |
| 129 | 610663.81 | 1384455.01 | Картометрический метод | 2.50 | — |
| 130 | 610724.72 | 1384527.67 | Картометрический метод | 2.50 | — |

ОПИСАНИЕ МЕСТОПОЛОЖЕНИЯ ГРАНИЦ

**граница территориальной зоны "Зона застройки индивидуальными жилыми домами (Ж-1)"
Красногвардейского сельского поселения Каневского района Краснодарского края**

(наименование объекта, местоположение границ которого описано)

Сведения о местоположении границ объекта

| 1 | 2 | 3 | 4 | 5 | 6 |
|----------|-----------|------------|------------------------|----------|----------|
| 108 | 610807.15 | 1384691.23 | Картометрический метод | 2.50 | — |
| 131 | 609402.09 | 1383873.67 | Картометрический метод | 2.50 | — |
| 132 | 609632.51 | 1384189.97 | Картометрический метод | 2.50 | — |
| 133 | 609628.70 | 1384193.77 | Картометрический метод | 2.50 | — |
| 134 | 609562.00 | 1384255.72 | Картометрический метод | 2.50 | — |
| 135 | 609544.68 | 1384270.80 | Картометрический метод | 2.50 | — |
| 136 | 609487.51 | 1384320.56 | Картометрический метод | 2.50 | — |
| 137 | 609467.61 | 1384280.68 | Картометрический метод | 2.50 | — |
| 138 | 609414.16 | 1384204.81 | Картометрический метод | 2.50 | — |
| 139 | 609489.32 | 1384147.82 | Картометрический метод | 2.50 | — |
| 140 | 609478.31 | 1384130.33 | Картометрический метод | 2.50 | — |
| 141 | 609330.26 | 1383929.89 | Картометрический метод | 2.50 | — |
| 131 | 609402.09 | 1383873.67 | Картометрический метод | 2.50 | — |
| 142 | 610323.63 | 1383654.12 | Картометрический метод | 2.50 | — |
| 143 | 610376.32 | 1383677.52 | Картометрический метод | 2.50 | — |
| 144 | 610354.23 | 1383722.14 | Картометрический метод | 2.50 | — |
| 145 | 610338.39 | 1383754.15 | Картометрический метод | 2.50 | — |
| 146 | 610254.94 | 1383671.11 | Картометрический метод | 2.50 | — |
| 147 | 610198.26 | 1383625.74 | Картометрический метод | 2.50 | — |
| 148 | 610224.89 | 1383594.00 | Картометрический метод | 2.50 | — |
| 149 | 610279.62 | 1383627.33 | Картометрический метод | 2.50 | — |
| 142 | 610323.63 | 1383654.12 | Картометрический метод | 2.50 | — |
| 150 | 609734.82 | 1384250.39 | Картометрический метод | 2.50 | — |

ОПИСАНИЕ МЕСТОПОЛОЖЕНИЯ ГРАНИЦ

**граница территориальной зоны "Зона застройки индивидуальными жилыми домами (Ж-1)"
Красногвардейского сельского поселения Каневского района Краснодарского края**
(наименование объекта, местоположение границ которого описано)

Сведения о местоположении границ объекта

| 1 | 2 | 3 | 4 | 5 | 6 |
|----------|-----------|------------|------------------------|----------|----------|
| 151 | 609811.82 | 1384369.86 | Картометрический метод | 2.50 | — |
| 152 | 609640.74 | 1384503.50 | Картометрический метод | 2.50 | — |
| 153 | 609517.60 | 1384336.83 | Картометрический метод | 2.50 | — |
| 154 | 609544.29 | 1384312.78 | Картометрический метод | 2.50 | — |
| 155 | 609564.27 | 1384292.84 | Картометрический метод | 2.50 | — |
| 156 | 609608.75 | 1384249.23 | Картометрический метод | 2.50 | — |
| 157 | 609637.78 | 1384221.39 | Картометрический метод | 2.50 | — |
| 158 | 609644.82 | 1384213.27 | Картометрический метод | 2.50 | — |
| 159 | 609669.06 | 1384188.39 | Картометрический метод | 2.50 | — |
| 160 | 609681.80 | 1384176.41 | Картометрический метод | 2.50 | — |
| 161 | 609709.91 | 1384214.53 | Картометрический метод | 2.50 | — |
| 150 | 609734.82 | 1384250.39 | Картометрический метод | 2.50 | — |
| 162 | 609210.98 | 1383045.88 | Картометрический метод | 2.50 | — |
| 163 | 609224.24 | 1383063.96 | Картометрический метод | 2.50 | — |
| 164 | 609277.55 | 1383147.19 | Картометрический метод | 2.50 | — |
| 165 | 609287.10 | 1383169.60 | Картометрический метод | 2.50 | — |
| 166 | 609296.22 | 1383198.74 | Картометрический метод | 2.50 | — |
| 167 | 609308.27 | 1383238.97 | Картометрический метод | 2.50 | — |
| 168 | 609339.17 | 1383301.79 | Картометрический метод | 2.50 | — |
| 169 | 609413.95 | 1383420.39 | Картометрический метод | 2.50 | — |
| 170 | 609448.97 | 1383473.24 | Картометрический метод | 2.50 | — |
| 171 | 609477.01 | 1383540.66 | Картометрический метод | 2.50 | — |
| 172 | 609498.21 | 1383575.15 | Картометрический метод | 2.50 | — |
| 173 | 609550.36 | 1383630.76 | Картометрический метод | 2.50 | — |

ОПИСАНИЕ МЕСТОПОЛОЖЕНИЯ ГРАНИЦ

**граница территориальной зоны "Зона застройки индивидуальными жилыми домами (Ж-1)"
Красногвардейского сельского поселения Каневского района Краснодарского края**
(наименование объекта, местоположение границ которого описано)

Сведения о местоположении границ объекта

| 1 | 2 | 3 | 4 | 5 | 6 |
|----------|-----------|------------|------------------------|----------|----------|
| 174 | 609572.01 | 1383654.38 | Картометрический метод | 2.50 | — |
| 175 | 609598.00 | 1383688.83 | Картометрический метод | 2.50 | — |
| 176 | 609535.02 | 1383730.82 | Картометрический метод | 2.50 | — |
| 177 | 609402.55 | 1383576.88 | Картометрический метод | 2.50 | — |
| 178 | 609375.75 | 1383546.29 | Картометрический метод | 2.50 | — |
| 179 | 609359.68 | 1383527.19 | Картометрический метод | 2.50 | — |
| 180 | 609329.72 | 1383490.43 | Картометрический метод | 2.50 | — |
| 181 | 609284.17 | 1383434.62 | Картометрический метод | 2.50 | — |
| 182 | 609229.41 | 1383347.04 | Картометрический метод | 2.50 | — |
| 183 | 609212.09 | 1383315.81 | Картометрический метод | 2.50 | — |
| 184 | 609184.61 | 1383271.94 | Картометрический метод | 2.50 | — |
| 185 | 609167.12 | 1383239.74 | Картометрический метод | 2.50 | — |
| 186 | 609154.94 | 1383215.24 | Картометрический метод | 2.50 | — |
| 187 | 609142.77 | 1383191.58 | Картометрический метод | 2.50 | — |
| 188 | 609109.96 | 1383136.92 | Картометрический метод | 2.50 | — |
| 189 | 609099.66 | 1383119.36 | Картометрический метод | 2.50 | — |
| 190 | 609076.91 | 1383080.68 | Картометрический метод | 2.50 | — |
| 191 | 609053.16 | 1383045.08 | Картометрический метод | 2.50 | — |
| 192 | 609051.60 | 1383046.15 | Картометрический метод | 2.50 | — |
| 193 | 609034.82 | 1383023.25 | Картометрический метод | 2.50 | — |
| 194 | 609017.23 | 1382996.52 | Картометрический метод | 2.50 | — |
| 195 | 608961.61 | 1382926.17 | Картометрический метод | 2.50 | — |
| 196 | 608937.47 | 1382894.20 | Картометрический метод | 2.50 | — |
| 197 | 608873.32 | 1382824.75 | Картометрический метод | 2.50 | — |

ОПИСАНИЕ МЕСТОПОЛОЖЕНИЯ ГРАНИЦ

**граница территориальной зоны "Зона застройки индивидуальными жилыми домами (Ж-1)"
Красногвардейского сельского поселения Каневского района Краснодарского края**

(наименование объекта, местоположение границ которого описано)

Сведения о местоположении границ объекта

| 1 | 2 | 3 | 4 | 5 | 6 |
|----------|-----------|------------|------------------------|----------|----------|
| 198 | 608831.80 | 1382788.01 | Картометрический метод | 2.50 | — |
| 199 | 608809.51 | 1382765.80 | Картометрический метод | 2.50 | — |
| 200 | 608695.35 | 1382651.70 | Картометрический метод | 2.50 | — |
| 201 | 608644.04 | 1382600.32 | Картометрический метод | 2.50 | — |
| 202 | 608613.91 | 1382570.34 | Картометрический метод | 2.50 | — |
| 203 | 608682.06 | 1382507.55 | Картометрический метод | 2.50 | — |
| 204 | 608711.28 | 1382533.46 | Картометрический метод | 2.50 | — |
| 205 | 608768.10 | 1382581.05 | Картометрический метод | 2.50 | — |
| 206 | 608779.73 | 1382603.80 | Картометрический метод | 2.50 | — |
| 207 | 608874.76 | 1382698.90 | Картометрический метод | 2.50 | — |
| 208 | 608897.00 | 1382724.00 | Картометрический метод | 2.50 | — |
| 209 | 608920.67 | 1382742.35 | Картометрический метод | 2.50 | — |
| 210 | 608941.74 | 1382763.90 | Картометрический метод | 2.50 | — |
| 211 | 608989.34 | 1382775.44 | Картометрический метод | 2.50 | — |
| 212 | 609033.45 | 1382801.42 | Картометрический метод | 2.50 | — |
| 213 | 609114.32 | 1382912.22 | Картометрический метод | 2.50 | — |
| 214 | 609150.80 | 1382978.46 | Картометрический метод | 2.50 | — |
| 162 | 609210.98 | 1383045.88 | Картометрический метод | 2.50 | — |
| | | | | | |
| 215 | 610128.14 | 1383711.25 | Картометрический метод | 2.50 | — |
| 216 | 610106.55 | 1383738.26 | Картометрический метод | 2.50 | — |
| 217 | 610062.02 | 1383705.13 | Картометрический метод | 2.50 | — |
| 218 | 610084.68 | 1383688.15 | Картометрический метод | 2.50 | — |
| 219 | 610087.80 | 1383680.83 | Картометрический метод | 2.50 | — |
| 215 | 610128.14 | 1383711.25 | Картометрический метод | 2.50 | — |

ОПИСАНИЕ МЕСТОПОЛОЖЕНИЯ ГРАНИЦ

**граница территориальной зоны "Зона застройки индивидуальными жилыми домами (Ж-1)"
Красногвардейского сельского поселения Каневского района Краснодарского края**
(наименование объекта, местоположение границ которого описано)

Сведения о местоположении границ объекта

| 1 | 2 | 3 | 4 | 5 | 6 |
|-----|-----------|------------|------------------------|------|---|
| 220 | 610247.47 | 1383685.94 | Картометрический метод | 2.50 | — |
| 221 | 610274.66 | 1383708.93 | Картометрический метод | 2.50 | — |
| 222 | 610313.90 | 1383751.35 | Картометрический метод | 2.50 | — |
| 223 | 610308.54 | 1383761.16 | Картометрический метод | 2.50 | — |
| 224 | 610296.16 | 1383767.26 | Картометрический метод | 2.50 | — |
| 225 | 610278.12 | 1383766.16 | Картометрический метод | 2.50 | — |
| 226 | 610233.02 | 1383759.55 | Картометрический метод | 2.50 | — |
| 227 | 610195.66 | 1383754.07 | Картометрический метод | 2.50 | — |
| 228 | 610164.65 | 1383751.09 | Картометрический метод | 2.50 | — |
| 229 | 610137.07 | 1383748.62 | Картометрический метод | 2.50 | — |
| 230 | 610208.02 | 1383656.35 | Картометрический метод | 2.50 | — |
| 220 | 610247.47 | 1383685.94 | Картометрический метод | 2.50 | — |
| 231 | 610122.31 | 1383760.91 | Картометрический метод | 2.50 | — |
| 232 | 610167.12 | 1383788.48 | Картометрический метод | 2.50 | — |
| 233 | 610186.44 | 1383794.43 | Картометрический метод | 2.50 | — |
| 234 | 610222.45 | 1383803.88 | Картометрический метод | 2.50 | — |
| 235 | 610249.95 | 1383810.97 | Картометрический метод | 2.50 | — |
| 236 | 610275.32 | 1383818.19 | Картометрический метод | 2.50 | — |
| 237 | 610319.09 | 1383795.63 | Картометрический метод | 2.50 | — |
| 238 | 610259.12 | 1383911.83 | Картометрический метод | 2.50 | — |
| 239 | 610237.10 | 1383909.95 | Картометрический метод | 2.50 | — |
| 240 | 610201.96 | 1383889.33 | Картометрический метод | 2.50 | — |
| 241 | 610119.14 | 1383842.13 | Картометрический метод | 2.50 | — |

ОПИСАНИЕ МЕСТОПОЛОЖЕНИЯ ГРАНИЦ

**граница территориальной зоны "Зона застройки индивидуальными жилыми домами (Ж-1)"
Красногвардейского сельского поселения Каневского района Краснодарского края**

(наименование объекта, местоположение границ которого описано)

Сведения о местоположении границ объекта

| 1 | 2 | 3 | 4 | 5 | 6 |
|----------|-----------|------------|------------------------|----------|----------|
| 242 | 610084.52 | 1383821.00 | Картометрический метод | 2.50 | — |
| 231 | 610122.31 | 1383760.91 | Картометрический метод | 2.50 | — |
| 243 | 609432.20 | 1382920.09 | Картометрический метод | 2.50 | — |
| 244 | 609464.65 | 1382981.46 | Картометрический метод | 2.50 | — |
| 245 | 609542.66 | 1383119.88 | Картометрический метод | 2.50 | — |
| 246 | 609570.27 | 1383164.96 | Картометрический метод | 2.50 | — |
| 247 | 609593.09 | 1383199.16 | Картометрический метод | 2.50 | — |
| 248 | 609642.91 | 1383273.94 | Картометрический метод | 2.50 | — |
| 249 | 609709.24 | 1383363.92 | Картометрический метод | 2.50 | — |
| 250 | 609809.75 | 1383481.74 | Картометрический метод | 2.50 | — |
| 251 | 609825.82 | 1383499.56 | Картометрический метод | 2.50 | — |
| 252 | 609843.31 | 1383518.94 | Картометрический метод | 2.50 | — |
| 253 | 609739.07 | 1383594.92 | Картометрический метод | 2.50 | — |
| 254 | 609725.70 | 1383580.46 | Картометрический метод | 2.50 | — |
| 255 | 609709.40 | 1383562.83 | Картометрический метод | 2.50 | — |
| 256 | 609487.22 | 1383276.25 | Картометрический метод | 2.50 | — |
| 257 | 609460.55 | 1383249.54 | Картометрический метод | 2.50 | — |
| 258 | 609438.17 | 1383183.39 | Картометрический метод | 2.50 | — |
| 259 | 609432.95 | 1383156.99 | Картометрический метод | 2.50 | — |
| 260 | 609425.25 | 1383123.55 | Картометрический метод | 2.50 | — |
| 261 | 609379.39 | 1383031.49 | Картометрический метод | 2.50 | — |
| 262 | 609346.36 | 1382978.43 | Картометрический метод | 2.50 | — |
| 263 | 609289.33 | 1382888.17 | Картометрический метод | 2.50 | — |
| 264 | 609268.19 | 1382852.80 | Картометрический метод | 2.50 | — |

ОПИСАНИЕ МЕСТОПОЛОЖЕНИЯ ГРАНИЦ

**граница территориальной зоны "Зона застройки индивидуальными жилыми домами (Ж-1)"
Красногвардейского сельского поселения Каневского района Краснодарского края**

(наименование объекта, местоположение границ которого описано)

Сведения о местоположении границ объекта

| 1 | 2 | 3 | 4 | 5 | 6 |
|----------|-----------|------------|------------------------|----------|----------|
| 265 | 609108.24 | 1382678.57 | Картометрический метод | 2.50 | — |
| 266 | 609017.97 | 1382594.43 | Картометрический метод | 2.50 | — |
| 267 | 609001.41 | 1382615.39 | Картометрический метод | 2.50 | — |
| 268 | 608953.62 | 1382580.26 | Картометрический метод | 2.50 | — |
| 269 | 608904.51 | 1382538.56 | Картометрический метод | 2.50 | — |
| 270 | 608887.98 | 1382525.22 | Картометрический метод | 2.50 | — |
| 271 | 608774.28 | 1382412.37 | Картометрический метод | 2.50 | — |
| 272 | 608787.71 | 1382397.05 | Картометрический метод | 2.50 | — |
| 273 | 608834.36 | 1382361.92 | Картометрический метод | 2.50 | — |
| 274 | 608836.41 | 1382364.94 | Картометрический метод | 2.50 | — |
| 275 | 608850.93 | 1382354.45 | Картометрический метод | 2.50 | — |
| 276 | 608875.06 | 1382373.84 | Картометрический метод | 2.50 | — |
| 277 | 608951.27 | 1382444.99 | Картометрический метод | 2.50 | — |
| 278 | 608969.32 | 1382461.29 | Картометрический метод | 2.50 | — |
| 279 | 608980.45 | 1382471.29 | Картометрический метод | 2.50 | — |
| 280 | 608988.41 | 1382461.73 | Картометрический метод | 2.50 | — |
| 281 | 609023.00 | 1382492.26 | Картометрический метод | 2.50 | — |
| 282 | 609068.77 | 1382530.13 | Картометрический метод | 2.50 | — |
| 283 | 609138.36 | 1382587.43 | Картометрический метод | 2.50 | — |
| 284 | 609156.14 | 1382602.62 | Картометрический метод | 2.50 | — |
| 285 | 609198.74 | 1382639.45 | Картометрический метод | 2.50 | — |
| 286 | 609247.42 | 1382686.78 | Картометрический метод | 2.50 | — |
| 287 | 609298.88 | 1382738.38 | Картометрический метод | 2.50 | — |
| 288 | 609348.06 | 1382799.01 | Картометрический метод | 2.50 | — |

ОПИСАНИЕ МЕСТОПОЛОЖЕНИЯ ГРАНИЦ

**граница территориальной зоны "Зона застройки индивидуальными жилыми домами (Ж-1)"
Красногвардейского сельского поселения Каневского района Краснодарского края**
(наименование объекта, местоположение границ которого описано)

Сведения о местоположении границ объекта

| 1 | 2 | 3 | 4 | 5 | 6 |
|----------|-----------|------------|------------------------|----------|----------|
| 289 | 609377.97 | 1382836.30 | Картометрический метод | 2.50 | — |
| 290 | 609409.16 | 1382878.64 | Картометрический метод | 2.50 | — |
| 243 | 609432.20 | 1382920.09 | Картометрический метод | 2.50 | — |
| 291 | 610794.54 | 1384199.62 | Картометрический метод | 2.50 | — |
| 292 | 610908.64 | 1384266.14 | Картометрический метод | 2.50 | — |
| 293 | 610926.38 | 1384286.58 | Картометрический метод | 2.50 | — |
| 294 | 610956.62 | 1384344.27 | Картометрический метод | 2.50 | — |
| 295 | 610985.38 | 1384396.48 | Картометрический метод | 2.50 | — |
| 296 | 611003.70 | 1384432.32 | Картометрический метод | 2.50 | — |
| 297 | 611020.40 | 1384465.23 | Картометрический метод | 2.50 | — |
| 298 | 611035.60 | 1384495.18 | Картометрический метод | 2.50 | — |
| 299 | 611122.61 | 1384647.25 | Картометрический метод | 2.50 | — |
| 300 | 610993.94 | 1384710.46 | Картометрический метод | 2.50 | — |
| 301 | 610972.21 | 1384666.23 | Картометрический метод | 2.50 | — |
| 302 | 610954.43 | 1384624.03 | Картометрический метод | 2.50 | — |
| 303 | 610963.37 | 1384563.96 | Картометрический метод | 2.50 | — |
| 304 | 610967.33 | 1384528.50 | Картометрический метод | 2.50 | — |
| 305 | 610944.61 | 1384460.03 | Картометрический метод | 2.50 | — |
| 306 | 610932.08 | 1384421.31 | Картометрический метод | 2.50 | — |
| 307 | 610902.01 | 1384373.87 | Картометрический метод | 2.50 | — |
| 308 | 610869.66 | 1384342.60 | Картометрический метод | 2.50 | — |
| 309 | 610822.64 | 1384346.64 | Картометрический метод | 2.50 | — |
| 310 | 610760.89 | 1384312.64 | Картометрический метод | 2.50 | — |
| 311 | 610709.37 | 1384274.86 | Картометрический метод | 2.50 | — |

ОПИСАНИЕ МЕСТОПОЛОЖЕНИЯ ГРАНИЦ

**граница территориальной зоны "Зона застройки индивидуальными жилыми домами (Ж-1)"
Красногвардейского сельского поселения Каневского района Краснодарского края**
(наименование объекта, местоположение границ которого описано)

Сведения о местоположении границ объекта

| 1 | 2 | 3 | 4 | 5 | 6 |
|----------|-----------|------------|------------------------|----------|----------|
| 291 | 610794.54 | 1384199.62 | Картометрический метод | 2.50 | — |
| 312 | 610338.76 | 1384471.68 | Картометрический метод | 2.50 | — |
| 313 | 610359.47 | 1384487.24 | Картометрический метод | 2.50 | — |
| 314 | 610388.14 | 1384506.26 | Картометрический метод | 2.50 | — |
| 315 | 610310.73 | 1384577.07 | Картометрический метод | 2.50 | — |
| 316 | 610240.45 | 1384516.81 | Картометрический метод | 2.50 | — |
| 317 | 610210.84 | 1384499.07 | Картометрический метод | 2.50 | — |
| 318 | 610266.60 | 1384423.94 | Картометрический метод | 2.50 | — |
| 319 | 610293.28 | 1384440.25 | Картометрический метод | 2.50 | — |
| 312 | 610338.76 | 1384471.68 | Картометрический метод | 2.50 | — |
| 320 | 610191.29 | 1384371.75 | Картометрический метод | 2.50 | — |
| 321 | 610254.05 | 1384414.64 | Картометрический метод | 2.50 | — |
| 322 | 610198.94 | 1384489.88 | Картометрический метод | 2.50 | — |
| 323 | 610196.92 | 1384488.52 | Картометрический метод | 2.50 | — |
| 324 | 610172.75 | 1384516.53 | Картометрический метод | 2.50 | — |
| 325 | 610148.65 | 1384544.49 | Картометрический метод | 2.50 | — |
| 326 | 610126.81 | 1384567.69 | Картометрический метод | 2.50 | — |
| 327 | 610095.37 | 1384552.46 | Картометрический метод | 2.50 | — |
| 328 | 610064.31 | 1384528.94 | Картометрический метод | 2.50 | — |
| 329 | 610031.01 | 1384502.32 | Картометрический метод | 2.50 | — |
| 330 | 609995.63 | 1384505.90 | Картометрический метод | 2.50 | — |
| 331 | 609946.13 | 1384537.32 | Картометрический метод | 2.50 | — |
| 332 | 609905.57 | 1384475.46 | Картометрический метод | 2.50 | — |

ОПИСАНИЕ МЕСТОПОЛОЖЕНИЯ ГРАНИЦ

**граница территориальной зоны "Зона застройки индивидуальными жилыми домами (Ж-1)"
Красногвардейского сельского поселения Каневского района Краснодарского края**

(наименование объекта, местоположение границ которого описано)

Сведения о местоположении границ объекта

| 1 | 2 | 3 | 4 | 5 | 6 |
|----------|-----------|------------|------------------------|----------|----------|
| 333 | 609894.55 | 1384458.78 | Картометрический метод | 2.50 | — |
| 334 | 609876.34 | 1384432.37 | Картометрический метод | 2.50 | — |
| 335 | 609901.71 | 1384414.71 | Картометрический метод | 2.50 | — |
| 336 | 609928.87 | 1384404.95 | Картометрический метод | 2.50 | — |
| 337 | 609955.81 | 1384440.00 | Картометрический метод | 2.50 | — |
| 338 | 609987.79 | 1384412.02 | Картометрический метод | 2.50 | — |
| 339 | 609966.33 | 1384391.31 | Картометрический метод | 2.50 | — |
| 340 | 610005.06 | 1384362.75 | Картометрический метод | 2.50 | — |
| 341 | 609972.31 | 1384339.12 | Картометрический метод | 2.50 | — |
| 342 | 609950.70 | 1384324.37 | Картометрический метод | 2.50 | — |
| 343 | 609972.94 | 1384291.68 | Картометрический метод | 2.50 | — |
| 344 | 609932.73 | 1384258.40 | Картометрический метод | 2.50 | — |
| 345 | 609967.43 | 1384216.48 | Картометрический метод | 2.50 | — |
| 346 | 610031.12 | 1384263.71 | Картометрический метод | 2.50 | — |
| 347 | 610069.75 | 1384289.34 | Картометрический метод | 2.50 | — |
| 320 | 610191.29 | 1384371.75 | Картометрический метод | 2.50 | — |
| 348 | 609988.18 | 1384076.68 | Картометрический метод | 2.50 | — |
| 349 | 610031.95 | 1384111.49 | Картометрический метод | 2.50 | — |
| 350 | 609978.80 | 1384168.80 | Картометрический метод | 2.50 | — |
| 351 | 609954.19 | 1384145.34 | Картометрический метод | 2.50 | — |
| 352 | 609946.07 | 1384152.80 | Картометрический метод | 2.50 | — |
| 353 | 609931.04 | 1384136.72 | Картометрический метод | 2.50 | — |
| 354 | 609901.51 | 1384108.48 | Картометрический метод | 2.50 | — |
| 355 | 609923.28 | 1384076.84 | Картометрический метод | 2.50 | — |

ОПИСАНИЕ МЕСТОПОЛОЖЕНИЯ ГРАНИЦ

**граница территориальной зоны "Зона застройки индивидуальными жилыми домами (Ж-1)"
Красногвардейского сельского поселения Каневского района Краснодарского края**
(наименование объекта, местоположение границ которого описано)

Сведения о местоположении границ объекта

| 1 | 2 | 3 | 4 | 5 | 6 |
|----------|-----------|------------|------------------------|----------|----------|
| 356 | 609930.12 | 1384066.89 | Картометрический метод | 2.50 | — |
| 357 | 609934.31 | 1384061.11 | Картометрический метод | 2.50 | — |
| 358 | 609945.58 | 1384045.56 | Картометрический метод | 2.50 | — |
| 348 | 609988.18 | 1384076.68 | Картометрический метод | 2.50 | — |
| 359 | 609715.41 | 1383793.89 | Картометрический метод | 2.50 | — |
| 360 | 609764.78 | 1383820.96 | Картометрический метод | 2.50 | — |
| 361 | 609848.58 | 1383857.31 | Картометрический метод | 2.50 | — |
| 362 | 609906.55 | 1383882.46 | Картометрический метод | 2.50 | — |
| 363 | 609973.60 | 1383899.41 | Картометрический метод | 2.50 | — |
| 364 | 609997.16 | 1383916.05 | Картометрический метод | 2.50 | — |
| 365 | 609988.02 | 1383956.73 | Картометрический метод | 2.50 | — |
| 366 | 609911.88 | 1384050.40 | Картометрический метод | 2.50 | — |
| 367 | 609877.93 | 1384022.20 | Картометрический метод | 2.50 | — |
| 368 | 609862.46 | 1384010.40 | Картометрический метод | 2.50 | — |
| 369 | 609855.25 | 1384018.64 | Картометрический метод | 2.50 | — |
| 370 | 609824.95 | 1384047.21 | Картометрический метод | 2.50 | — |
| 371 | 609810.26 | 1384031.36 | Картометрический метод | 2.50 | — |
| 372 | 609812.31 | 1384029.18 | Картометрический метод | 2.50 | — |
| 373 | 609812.91 | 1384028.58 | Картометрический метод | 2.50 | — |
| 374 | 609807.30 | 1384023.30 | Картометрический метод | 2.50 | — |
| 375 | 609804.64 | 1384026.08 | Картометрический метод | 2.50 | — |
| 376 | 609791.37 | 1384013.92 | Картометрический метод | 2.50 | — |
| 377 | 609805.72 | 1383999.31 | Картометрический метод | 2.50 | — |
| 378 | 609784.61 | 1383979.04 | Картометрический метод | 2.50 | — |

ОПИСАНИЕ МЕСТОПОЛОЖЕНИЯ ГРАНИЦ

граница территориальной зоны "Зона застройки индивидуальными жилыми домами (Ж-1)"
Красногвардейского сельского поселения Каневского района Краснодарского края
(наименование объекта, местоположение границ которого описано)

Сведения о местоположении границ объекта

| 1 | 2 | 3 | 4 | 5 | 6 |
|----------|-----------|------------|------------------------|----------|----------|
| 379 | 609767.18 | 1383964.44 | Картометрический метод | 2.50 | — |
| 380 | 609757.21 | 1383976.35 | Картометрический метод | 2.50 | — |
| 381 | 609711.34 | 1383929.06 | Картометрический метод | 2.50 | — |
| 382 | 609647.81 | 1383855.32 | Картометрический метод | 2.50 | — |
| 359 | 609715.41 | 1383793.89 | Картометрический метод | 2.50 | — |
| 383 | 603955.48 | 1391648.66 | Картометрический метод | 2.50 | — |
| 384 | 603975.98 | 1391697.28 | Картометрический метод | 2.50 | — |
| 385 | 603983.02 | 1391711.73 | Картометрический метод | 2.50 | — |
| 386 | 603994.15 | 1391751.68 | Картометрический метод | 2.50 | — |
| 387 | 603996.75 | 1391755.73 | Картометрический метод | 2.50 | — |
| 388 | 604024.77 | 1391821.05 | Картометрический метод | 2.50 | — |
| 389 | 604052.93 | 1391863.74 | Картометрический метод | 2.50 | — |
| 390 | 604097.09 | 1391920.85 | Картометрический метод | 2.50 | — |
| 391 | 604228.96 | 1392047.54 | Картометрический метод | 2.50 | — |
| 392 | 604293.45 | 1392112.27 | Картометрический метод | 2.50 | — |
| 393 | 604256.67 | 1392152.09 | Картометрический метод | 2.50 | — |
| 394 | 604227.04 | 1392128.15 | Картометрический метод | 2.50 | — |
| 395 | 604157.72 | 1392068.39 | Картометрический метод | 2.50 | — |
| 396 | 604136.19 | 1392049.07 | Картометрический метод | 2.50 | — |
| 397 | 604116.82 | 1392032.03 | Картометрический метод | 2.50 | — |
| 398 | 603989.67 | 1391918.56 | Картометрический метод | 2.50 | — |
| 399 | 603954.00 | 1391884.10 | Картометрический метод | 2.50 | — |
| 400 | 603919.43 | 1391850.98 | Картометрический метод | 2.50 | — |
| 401 | 603903.90 | 1391836.64 | Картометрический метод | 2.50 | — |

ОПИСАНИЕ МЕСТОПОЛОЖЕНИЯ ГРАНИЦ

**граница территориальной зоны "Зона застройки индивидуальными жилыми домами (Ж-1)"
Красногвардейского сельского поселения Каневского района Краснодарского края**

(наименование объекта, местоположение границ которого описано)

Сведения о местоположении границ объекта

| 1 | 2 | 3 | 4 | 5 | 6 |
|----------|-----------|------------|------------------------|----------|----------|
| 402 | 603872.72 | 1391761.86 | Картометрический метод | 2.50 | — |
| 403 | 603864.18 | 1391741.23 | Картометрический метод | 2.50 | — |
| 404 | 603864.12 | 1391741.13 | Картометрический метод | 2.50 | — |
| 405 | 603857.38 | 1391724.76 | Картометрический метод | 2.50 | — |
| 406 | 603844.31 | 1391693.85 | Картометрический метод | 2.50 | — |
| 407 | 603829.88 | 1391659.71 | Картометрический метод | 2.50 | — |
| 408 | 603822.61 | 1391642.44 | Картометрический метод | 2.50 | — |
| 409 | 603802.03 | 1391592.95 | Картометрический метод | 2.50 | — |
| 410 | 603794.87 | 1391576.59 | Картометрический метод | 2.50 | — |
| 411 | 603787.27 | 1391558.48 | Картометрический метод | 2.50 | — |
| 412 | 603779.64 | 1391540.66 | Картометрический метод | 2.50 | — |
| 413 | 603746.86 | 1391463.01 | Картометрический метод | 2.50 | — |
| 414 | 603732.68 | 1391429.45 | Картометрический метод | 2.50 | — |
| 415 | 603726.49 | 1391414.48 | Картометрический метод | 2.50 | — |
| 416 | 603715.64 | 1391388.02 | Картометрический метод | 2.50 | — |
| 417 | 603709.60 | 1391373.37 | Картометрический метод | 2.50 | — |
| 418 | 603685.53 | 1391313.92 | Картометрический метод | 2.50 | — |
| 419 | 603701.00 | 1391308.29 | Картометрический метод | 2.50 | — |
| 420 | 603736.71 | 1391308.57 | Картометрический метод | 2.50 | — |
| 421 | 603779.18 | 1391311.10 | Картометрический метод | 2.50 | — |
| 422 | 603812.73 | 1391309.06 | Картометрический метод | 2.50 | — |
| 423 | 603859.01 | 1391453.43 | Картометрический метод | 2.50 | — |
| 424 | 603909.28 | 1391561.32 | Картометрический метод | 2.50 | — |
| 425 | 603948.28 | 1391631.37 | Картометрический метод | 2.50 | — |

ОПИСАНИЕ МЕСТОПОЛОЖЕНИЯ ГРАНИЦ

**граница территориальной зоны "Зона застройки индивидуальными жилыми домами (Ж-1)"
Красногвардейского сельского поселения Каневского района Краснодарского края**
(наименование объекта, местоположение границ которого описано)

Сведения о местоположении границ объекта

| 1 | 2 | 3 | 4 | 5 | 6 |
|----------|-----------|------------|------------------------|----------|----------|
| 383 | 603955.48 | 1391648.66 | Картометрический метод | 2.50 | — |
| 426 | 603580.81 | 1391337.32 | Картометрический метод | 2.50 | — |
| 427 | 603596.55 | 1391383.66 | Картометрический метод | 2.50 | — |
| 428 | 603699.01 | 1391635.10 | Картометрический метод | 2.50 | — |
| 429 | 603696.42 | 1391655.11 | Картометрический метод | 2.50 | — |
| 430 | 603652.85 | 1391636.66 | Картометрический метод | 2.50 | — |
| 431 | 603622.81 | 1391632.13 | Картометрический метод | 2.50 | — |
| 432 | 603619.65 | 1391629.48 | Картометрический метод | 2.50 | — |
| 433 | 603615.30 | 1391618.46 | Картометрический метод | 2.50 | — |
| 434 | 603609.77 | 1391604.30 | Картометрический метод | 2.50 | — |
| 435 | 603606.10 | 1391594.74 | Картометрический метод | 2.50 | — |
| 436 | 603601.81 | 1391584.34 | Картометрический метод | 2.50 | — |
| 437 | 603587.89 | 1391549.41 | Картометрический метод | 2.50 | — |
| 438 | 603581.04 | 1391530.10 | Картометрический метод | 2.50 | — |
| 439 | 603560.40 | 1391478.39 | Картометрический метод | 2.50 | — |
| 440 | 603556.59 | 1391468.90 | Картометрический метод | 2.50 | — |
| 441 | 603555.73 | 1391466.76 | Картометрический метод | 2.50 | — |
| 442 | 603552.77 | 1391459.48 | Картометрический метод | 2.50 | — |
| 443 | 603512.63 | 1391354.78 | Картометрический метод | 2.50 | — |
| 444 | 603560.43 | 1391341.83 | Картометрический метод | 2.50 | — |
| 426 | 603580.81 | 1391337.32 | Картометрический метод | 2.50 | — |
| 445 | 603496.28 | 1391353.32 | Картометрический метод | 2.50 | — |
| 446 | 603496.97 | 1391353.56 | Картометрический метод | 2.50 | — |

ОПИСАНИЕ МЕСТОПОЛОЖЕНИЯ ГРАНИЦ

**граница территориальной зоны "Зона застройки индивидуальными жилыми домами (Ж-1)"
Красногвардейского сельского поселения Каневского района Краснодарского края**

(наименование объекта, местоположение границ которого описано)

Сведения о местоположении границ объекта

| 1 | 2 | 3 | 4 | 5 | 6 |
|----------|-----------|------------|------------------------|----------|----------|
| 447 | 603516.89 | 1391411.13 | Картометрический метод | 2.50 | — |
| 448 | 603496.60 | 1391418.57 | Картометрический метод | 2.50 | — |
| 449 | 603500.30 | 1391425.71 | Картометрический метод | 2.50 | — |
| 450 | 603460.42 | 1391441.29 | Картометрический метод | 2.50 | — |
| 451 | 603408.33 | 1391454.52 | Картометрический метод | 2.50 | — |
| 452 | 603377.09 | 1391462.33 | Картометрический метод | 2.50 | — |
| 453 | 603358.06 | 1391470.77 | Картометрический метод | 2.50 | — |
| 454 | 603320.27 | 1391483.45 | Картометрический метод | 2.50 | — |
| 455 | 603303.34 | 1391392.37 | Картометрический метод | 2.50 | — |
| 456 | 603343.66 | 1391384.05 | Картометрический метод | 2.50 | — |
| 457 | 603370.19 | 1391378.50 | Картометрический метод | 2.50 | — |
| 458 | 603418.91 | 1391368.94 | Картометрический метод | 2.50 | — |
| 459 | 603441.37 | 1391364.39 | Картометрический метод | 2.50 | — |
| 460 | 603467.97 | 1391359.06 | Картометрический метод | 2.50 | — |
| 445 | 603496.28 | 1391353.32 | Картометрический метод | 2.50 | — |
| 461 | 603513.81 | 1391248.84 | Картометрический метод | 2.50 | — |
| 462 | 603528.89 | 1391312.78 | Картометрический метод | 2.50 | — |
| 463 | 603530.79 | 1391312.17 | Картометрический метод | 2.50 | — |
| 464 | 603532.19 | 1391316.54 | Картометрический метод | 2.50 | — |
| 465 | 603530.43 | 1391317.12 | Картометрический метод | 2.50 | — |
| 466 | 603532.47 | 1391324.68 | Картометрический метод | 2.50 | — |
| 467 | 603533.31 | 1391328.56 | Картометрический метод | 2.50 | — |
| 468 | 603510.04 | 1391333.23 | Картометрический метод | 2.50 | — |
| 469 | 603366.19 | 1391361.51 | Картометрический метод | 2.50 | — |

ОПИСАНИЕ МЕСТОПОЛОЖЕНИЯ ГРАНИЦ

**граница территориальной зоны "Зона застройки индивидуальными жилыми домами (Ж-1)"
Красногвардейского сельского поселения Каневского района Краснодарского края**
(наименование объекта, местоположение границ которого описано)

Сведения о местоположении границ объекта

| 1 | 2 | 3 | 4 | 5 | 6 |
|----------|-----------|------------|------------------------|----------|----------|
| 470 | 603350.76 | 1391363.62 | Картометрический метод | 2.50 | — |
| 471 | 603330.40 | 1391293.72 | Картометрический метод | 2.50 | — |
| 472 | 603395.69 | 1391276.58 | Картометрический метод | 2.50 | — |
| 473 | 603446.40 | 1391263.28 | Картометрический метод | 2.50 | — |
| 474 | 603463.22 | 1391259.68 | Картометрический метод | 2.50 | — |
| 475 | 603494.40 | 1391255.56 | Картометрический метод | 2.50 | — |
| 461 | 603513.81 | 1391248.84 | Картометрический метод | 2.50 | — |
| | | | | | |
| 476 | 603277.24 | 1391719.36 | Картометрический метод | 2.50 | — |
| 477 | 603319.61 | 1391889.88 | Картометрический метод | 2.50 | — |
| 478 | 603308.37 | 1391897.43 | Картометрический метод | 2.50 | — |
| 479 | 603187.02 | 1391932.57 | Картометрический метод | 2.50 | — |
| 480 | 603154.81 | 1391751.69 | Картометрический метод | 2.50 | — |
| 481 | 603229.48 | 1391731.99 | Картометрический метод | 2.50 | — |
| 476 | 603277.24 | 1391719.36 | Картометрический метод | 2.50 | — |
| | | | | | |
| 482 | 603458.54 | 1391691.30 | Картометрический метод | 2.50 | — |
| 483 | 603478.89 | 1391695.15 | Картометрический метод | 2.50 | — |
| 484 | 603547.92 | 1391708.04 | Картометрический метод | 2.50 | — |
| 485 | 603571.31 | 1391712.36 | Картометрический метод | 2.50 | — |
| 486 | 603590.07 | 1391715.90 | Картометрический метод | 2.50 | — |
| 487 | 603658.10 | 1391728.67 | Картометрический метод | 2.50 | — |
| 488 | 603677.65 | 1391732.38 | Картометрический метод | 2.50 | — |
| 489 | 603675.57 | 1391763.70 | Картометрический метод | 2.50 | — |
| 490 | 603675.60 | 1391768.60 | Картометрический метод | 2.50 | — |

ОПИСАНИЕ МЕСТОПОЛОЖЕНИЯ ГРАНИЦ

**граница территориальной зоны "Зона застройки индивидуальными жилыми домами (Ж-1)"
Красногвардейского сельского поселения Каневского района Краснодарского края**

(наименование объекта, местоположение границ которого описано)

Сведения о местоположении границ объекта

| 1 | 2 | 3 | 4 | 5 | 6 |
|----------|-----------|------------|------------------------|----------|----------|
| 491 | 603675.23 | 1391779.06 | Картометрический метод | 2.50 | — |
| 492 | 603674.31 | 1391801.03 | Картометрический метод | 2.50 | — |
| 493 | 603450.07 | 1391791.67 | Картометрический метод | 2.50 | — |
| 494 | 603445.97 | 1391788.24 | Картометрический метод | 2.50 | — |
| 495 | 603448.95 | 1391765.35 | Картометрический метод | 2.50 | — |
| 496 | 603449.65 | 1391762.50 | Картометрический метод | 2.50 | — |
| 497 | 603450.35 | 1391756.23 | Картометрический метод | 2.50 | — |
| 498 | 603454.49 | 1391717.80 | Картометрический метод | 2.50 | — |
| 482 | 603458.54 | 1391691.30 | Картометрический метод | 2.50 | — |
| 499 | 603585.25 | 1391564.65 | Картометрический метод | 2.50 | — |
| 500 | 603600.89 | 1391604.28 | Картометрический метод | 2.50 | — |
| 501 | 603606.69 | 1391619.15 | Картометрический метод | 2.50 | — |
| 502 | 603615.41 | 1391638.23 | Картометрический метод | 2.50 | — |
| 503 | 603620.17 | 1391639.67 | Картометрический метод | 2.50 | — |
| 504 | 603636.30 | 1391643.53 | Картометрический метод | 2.50 | — |
| 505 | 603651.19 | 1391648.07 | Картометрический метод | 2.50 | — |
| 506 | 603671.48 | 1391660.24 | Картометрический метод | 2.50 | — |
| 507 | 603680.07 | 1391666.14 | Картометрический метод | 2.50 | — |
| 508 | 603681.66 | 1391669.92 | Картометрический метод | 2.50 | — |
| 509 | 603682.14 | 1391694.26 | Картометрический метод | 2.50 | — |
| 510 | 603681.39 | 1391720.37 | Картометрический метод | 2.50 | — |
| 511 | 603679.04 | 1391722.31 | Картометрический метод | 2.50 | — |
| 512 | 603660.57 | 1391718.96 | Картометрический метод | 2.50 | — |
| 513 | 603644.39 | 1391716.05 | Картометрический метод | 2.50 | — |

ОПИСАНИЕ МЕСТОПОЛОЖЕНИЯ ГРАНИЦ

**граница территориальной зоны "Зона застройки индивидуальными жилыми домами (Ж-1)"
Красногвардейского сельского поселения Каневского района Краснодарского края**
(наименование объекта, местоположение границ которого описано)

Сведения о местоположении границ объекта

| 1 | 2 | 3 | 4 | 5 | 6 |
|----------|-----------|------------|------------------------|----------|----------|
| 514 | 603629.25 | 1391713.19 | Картометрический метод | 2.50 | — |
| 515 | 603543.08 | 1391697.19 | Картометрический метод | 2.50 | — |
| 516 | 603527.74 | 1391694.30 | Картометрический метод | 2.50 | — |
| 517 | 603524.63 | 1391689.21 | Картометрический метод | 2.50 | — |
| 518 | 603531.19 | 1391657.08 | Картометрический метод | 2.50 | — |
| 519 | 603549.92 | 1391650.00 | Картометрический метод | 2.50 | — |
| 520 | 603553.16 | 1391649.44 | Картометрический метод | 2.50 | — |
| 521 | 603552.31 | 1391640.20 | Картометрический метод | 2.50 | — |
| 522 | 603543.69 | 1391616.80 | Картометрический метод | 2.50 | — |
| 523 | 603564.89 | 1391608.25 | Картометрический метод | 2.50 | — |
| 524 | 603569.68 | 1391606.47 | Картометрический метод | 2.50 | — |
| 525 | 603564.08 | 1391591.38 | Картометрический метод | 2.50 | — |
| 526 | 603572.43 | 1391587.81 | Картометрический метод | 2.50 | — |
| 527 | 603566.55 | 1391573.00 | Картометрический метод | 2.50 | — |
| 528 | 603578.92 | 1391567.12 | Картометрический метод | 2.50 | — |
| 499 | 603585.25 | 1391564.65 | Картометрический метод | 2.50 | — |
| 529 | 603890.87 | 1392027.18 | Картометрический метод | 2.50 | — |
| 530 | 603897.67 | 1392114.83 | Картометрический метод | 2.50 | — |
| 531 | 603785.90 | 1392115.76 | Картометрический метод | 2.50 | — |
| 532 | 603785.88 | 1392040.14 | Картометрический метод | 2.50 | — |
| 533 | 603835.98 | 1392040.13 | Картометрический метод | 2.50 | — |
| 534 | 603866.96 | 1392037.02 | Картометрический метод | 2.50 | — |
| 529 | 603890.87 | 1392027.18 | Картометрический метод | 2.50 | — |

ОПИСАНИЕ МЕСТОПОЛОЖЕНИЯ ГРАНИЦ

**граница территориальной зоны "Зона застройки индивидуальными жилыми домами (Ж-1)"
Красногвардейского сельского поселения Каневского района Краснодарского края**

(наименование объекта, местоположение границ которого описано)

Сведения о местоположении границ объекта

| 1 | 2 | 3 | 4 | 5 | 6 |
|----------|-----------|------------|------------------------|----------|----------|
| 535 | 603721.65 | 1391741.02 | Картометрический метод | 2.50 | — |
| 536 | 603749.20 | 1391746.43 | Картометрический метод | 2.50 | — |
| 537 | 603853.27 | 1391764.05 | Картометрический метод | 2.50 | — |
| 538 | 603869.56 | 1391804.40 | Картометрический метод | 2.50 | — |
| 539 | 603804.12 | 1391830.82 | Картометрический метод | 2.50 | — |
| 540 | 603767.53 | 1391826.64 | Картометрический метод | 2.50 | — |
| 541 | 603729.86 | 1391803.35 | Картометрический метод | 2.50 | — |
| 542 | 603719.07 | 1391802.90 | Картометрический метод | 2.50 | — |
| 535 | 603721.65 | 1391741.02 | Картометрический метод | 2.50 | — |
| 543 | 603878.85 | 1391928.77 | Картометрический метод | 2.50 | — |
| 544 | 603922.62 | 1391999.00 | Картометрический метод | 2.50 | — |
| 545 | 603921.14 | 1392005.81 | Картометрический метод | 2.50 | — |
| 546 | 603853.83 | 1392031.58 | Картометрический метод | 2.50 | — |
| 547 | 603827.47 | 1392030.58 | Картометрический метод | 2.50 | — |
| 548 | 603816.88 | 1392013.46 | Картометрический метод | 2.50 | — |
| 549 | 603800.06 | 1391975.04 | Картометрический метод | 2.50 | — |
| 550 | 603790.77 | 1391936.62 | Картометрический метод | 2.50 | — |
| 551 | 603787.76 | 1391891.93 | Картометрический метод | 2.50 | — |
| 552 | 603812.83 | 1391880.27 | Картометрический метод | 2.50 | — |
| 553 | 603799.99 | 1391850.86 | Картометрический метод | 2.50 | — |
| 554 | 603815.61 | 1391837.12 | Картометрический метод | 2.50 | — |
| 555 | 603823.74 | 1391829.93 | Картометрический метод | 2.50 | — |
| 556 | 603837.13 | 1391859.04 | Картометрический метод | 2.50 | — |
| 543 | 603878.85 | 1391928.77 | Картометрический метод | 2.50 | — |

ОПИСАНИЕ МЕСТОПОЛОЖЕНИЯ ГРАНИЦ

**граница территориальной зоны "Зона застройки индивидуальными жилыми домами (Ж-1)"
Красногвардейского сельского поселения Каневского района Краснодарского края**
(наименование объекта, местоположение границ которого описано)

Сведения о местоположении границ объекта

| 1 | 2 | 3 | 4 | 5 | 6 |
|-----|-----------|------------|------------------------|------|---|
| 557 | 604063.98 | 1392013.94 | Картометрический метод | 2.50 | — |
| 558 | 604171.93 | 1392112.64 | Картометрический метод | 2.50 | — |
| 559 | 604193.32 | 1392131.84 | Картометрический метод | 2.50 | — |
| 560 | 604212.98 | 1392149.19 | Картометрический метод | 2.50 | — |
| 561 | 604246.24 | 1392181.73 | Картометрический метод | 2.50 | — |
| 562 | 604214.13 | 1392211.10 | Картометрический метод | 2.50 | — |
| 563 | 604148.39 | 1392152.33 | Картометрический метод | 2.50 | — |
| 564 | 604118.06 | 1392166.83 | Картометрический метод | 2.50 | — |
| 565 | 604077.45 | 1392126.18 | Картометрический метод | 2.50 | — |
| 566 | 604053.79 | 1392109.70 | Картометрический метод | 2.50 | — |
| 567 | 604039.16 | 1392102.21 | Картометрический метод | 2.50 | — |
| 568 | 603983.13 | 1392044.32 | Картометрический метод | 2.50 | — |
| 569 | 603976.90 | 1392027.51 | Картометрический метод | 2.50 | — |
| 570 | 603979.69 | 1392023.43 | Картометрический метод | 2.50 | — |
| 571 | 603959.26 | 1392006.49 | Картометрический метод | 2.50 | — |
| 572 | 603929.76 | 1391986.29 | Картометрический метод | 2.50 | — |
| 573 | 603899.16 | 1391942.13 | Картометрический метод | 2.50 | — |
| 574 | 603879.74 | 1391916.66 | Картометрический метод | 2.50 | — |
| 575 | 603840.21 | 1391845.79 | Картометрический метод | 2.50 | — |
| 576 | 603843.17 | 1391844.14 | Картометрический метод | 2.50 | — |
| 577 | 603841.22 | 1391822.51 | Картометрический метод | 2.50 | — |
| 578 | 603874.88 | 1391819.54 | Картометрический метод | 2.50 | — |
| 579 | 603902.95 | 1391868.62 | Картометрический метод | 2.50 | — |
| 580 | 603954.13 | 1391916.21 | Картометрический метод | 2.50 | — |

ОПИСАНИЕ МЕСТОПОЛОЖЕНИЯ ГРАНИЦ

граница территориальной зоны "Зона застройки индивидуальными жилыми домами (Ж-1)"
Красногвардейского сельского поселения Каневского района Краснодарского края
(наименование объекта, местоположение границ которого описано)

Сведения о местоположении границ объекта

| 1 | 2 | 3 | 4 | 5 | 6 |
|----------|-----------|------------|------------------------|----------|----------|
| 557 | 604063.98 | 1392013.94 | Картометрический метод | 2.50 | — |
| 581 | 603663.16 | 1391314.93 | Картометрический метод | 2.50 | — |
| 582 | 603670.03 | 1391316.57 | Картометрический метод | 2.50 | — |
| 583 | 603684.53 | 1391353.34 | Картометрический метод | 2.50 | — |
| 584 | 603685.56 | 1391355.77 | Картометрический метод | 2.50 | — |
| 585 | 603696.99 | 1391383.22 | Картометрический метод | 2.50 | — |
| 586 | 603717.15 | 1391431.77 | Картометрический метод | 2.50 | — |
| 587 | 603735.03 | 1391473.95 | Картометрический метод | 2.50 | — |
| 588 | 603755.92 | 1391523.15 | Картометрический метод | 2.50 | — |
| 589 | 603758.23 | 1391528.92 | Картометрический метод | 2.50 | — |
| 590 | 603759.41 | 1391531.60 | Картометрический метод | 2.50 | — |
| 591 | 603765.94 | 1391547.06 | Картометрический метод | 2.50 | — |
| 592 | 603803.23 | 1391634.89 | Картометрический метод | 2.50 | — |
| 593 | 603810.69 | 1391652.27 | Картометрический метод | 2.50 | — |
| 594 | 603820.14 | 1391674.28 | Картометрический метод | 2.50 | — |
| 595 | 603824.37 | 1391684.58 | Картометрический метод | 2.50 | — |
| 596 | 603828.93 | 1391694.93 | Картометрический метод | 2.50 | — |
| 597 | 603843.35 | 1391731.11 | Картометрический метод | 2.50 | — |
| 598 | 603823.28 | 1391741.31 | Картометрический метод | 2.50 | — |
| 599 | 603785.36 | 1391741.63 | Картометрический метод | 2.50 | — |
| 600 | 603698.98 | 1391727.59 | Картометрический метод | 2.50 | — |
| 601 | 603703.49 | 1391671.10 | Картометрический метод | 2.50 | — |
| 602 | 603720.77 | 1391671.09 | Картометрический метод | 2.50 | — |
| 603 | 603720.77 | 1391665.30 | Картометрический метод | 2.50 | — |

ОПИСАНИЕ МЕСТОПОЛОЖЕНИЯ ГРАНИЦ

**граница территориальной зоны "Зона застройки индивидуальными жилыми домами (Ж-1)"
Красногвардейского сельского поселения Каневского района Краснодарского края**

(наименование объекта, местоположение границ которого описано)

Сведения о местоположении границ объекта

| 1 | 2 | 3 | 4 | 5 | 6 |
|----------|-----------|------------|------------------------|----------|----------|
| 604 | 603713.47 | 1391645.03 | Картометрический метод | 2.50 | — |
| 605 | 603707.83 | 1391629.51 | Картометрический метод | 2.50 | — |
| 606 | 603701.19 | 1391613.65 | Картометрический метод | 2.50 | — |
| 607 | 603657.22 | 1391506.94 | Картометрический метод | 2.50 | — |
| 608 | 603651.05 | 1391492.22 | Картометрический метод | 2.50 | — |
| 609 | 603638.67 | 1391462.58 | Картометрический метод | 2.50 | — |
| 610 | 603633.12 | 1391448.49 | Картометрический метод | 2.50 | — |
| 611 | 603626.44 | 1391432.62 | Картометрический метод | 2.50 | — |
| 612 | 603619.98 | 1391416.33 | Картометрический метод | 2.50 | — |
| 613 | 603613.92 | 1391401.21 | Картометрический метод | 2.50 | — |
| 614 | 603602.95 | 1391371.37 | Картометрический метод | 2.50 | — |
| 615 | 603598.01 | 1391355.09 | Картометрический метод | 2.50 | — |
| 616 | 603590.74 | 1391331.11 | Картометрический метод | 2.50 | — |
| 617 | 603615.95 | 1391325.67 | Картометрический метод | 2.50 | — |
| 618 | 603635.66 | 1391321.53 | Картометрический метод | 2.50 | — |
| 581 | 603663.16 | 1391314.93 | Картометрический метод | 2.50 | — |
| 619 | 603626.04 | 1390391.61 | Картометрический метод | 2.50 | — |
| 620 | 603682.90 | 1390691.65 | Картометрический метод | 2.50 | — |
| 621 | 603688.79 | 1390718.12 | Картометрический метод | 2.50 | — |
| 622 | 603702.71 | 1390769.77 | Картометрический метод | 2.50 | — |
| 623 | 603710.34 | 1390794.59 | Картометрический метод | 2.50 | — |
| 624 | 603748.85 | 1390933.50 | Картометрический метод | 2.50 | — |
| 625 | 603752.89 | 1390947.41 | Картометрический метод | 2.50 | — |
| 626 | 603781.18 | 1391078.43 | Картометрический метод | 2.50 | — |

ОПИСАНИЕ МЕСТОПОЛОЖЕНИЯ ГРАНИЦ

**граница территориальной зоны "Зона застройки индивидуальными жилыми домами (Ж-1)"
Красногвардейского сельского поселения Каневского района Краснодарского края**

(наименование объекта, местоположение границ которого описано)

Сведения о местоположении границ объекта

| 1 | 2 | 3 | 4 | 5 | 6 |
|----------|-----------|------------|------------------------|----------|----------|
| 627 | 603789.15 | 1391160.70 | Картометрический метод | 2.50 | — |
| 628 | 603795.14 | 1391181.91 | Картометрический метод | 2.50 | — |
| 629 | 603819.75 | 1391208.42 | Картометрический метод | 2.50 | — |
| 630 | 603824.17 | 1391238.16 | Картометрический метод | 2.50 | — |
| 631 | 603824.35 | 1391246.24 | Картометрический метод | 2.50 | — |
| 632 | 603811.40 | 1391260.53 | Картометрический метод | 2.50 | — |
| 633 | 603812.50 | 1391287.55 | Картометрический метод | 2.50 | — |
| 634 | 603797.97 | 1391288.12 | Картометрический метод | 2.50 | — |
| 635 | 603798.63 | 1391295.25 | Картометрический метод | 2.50 | — |
| 636 | 603786.45 | 1391296.21 | Картометрический метод | 2.50 | — |
| 637 | 603782.49 | 1391296.59 | Картометрический метод | 2.50 | — |
| 638 | 603752.79 | 1391297.67 | Картометрический метод | 2.50 | — |
| 639 | 603751.88 | 1391293.34 | Картометрический метод | 2.50 | — |
| 640 | 603734.89 | 1391294.20 | Картометрический метод | 2.50 | — |
| 641 | 603734.31 | 1391290.15 | Картометрический метод | 2.50 | — |
| 642 | 603690.62 | 1391297.30 | Картометрический метод | 2.50 | — |
| 643 | 603686.64 | 1391275.83 | Картометрический метод | 2.50 | — |
| 644 | 603668.33 | 1391214.85 | Картометрический метод | 2.50 | — |
| 645 | 603662.38 | 1391190.59 | Картометрический метод | 2.50 | — |
| 646 | 603629.13 | 1390968.48 | Картометрический метод | 2.50 | — |
| 647 | 603626.67 | 1390955.18 | Картометрический метод | 2.50 | — |
| 648 | 603613.74 | 1390888.20 | Картометрический метод | 2.50 | — |
| 649 | 603609.46 | 1390865.17 | Картометрический метод | 2.50 | — |
| 650 | 603604.30 | 1390839.60 | Картометрический метод | 2.50 | — |

ОПИСАНИЕ МЕСТОПОЛОЖЕНИЯ ГРАНИЦ

**граница территориальной зоны "Зона застройки индивидуальными жилыми домами (Ж-1)"
Красногвардейского сельского поселения Каневского района Краснодарского края**

(наименование объекта, местоположение границ которого описано)

Сведения о местоположении границ объекта

| 1 | 2 | 3 | 4 | 5 | 6 |
|----------|-----------|------------|------------------------|----------|----------|
| 651 | 603600.89 | 1390820.01 | Картометрический метод | 2.50 | — |
| 652 | 603595.16 | 1390789.23 | Картометрический метод | 2.50 | — |
| 653 | 603585.50 | 1390738.67 | Картометрический метод | 2.50 | — |
| 654 | 603580.41 | 1390712.37 | Картометрический метод | 2.50 | — |
| 655 | 603569.76 | 1390656.23 | Картометрический метод | 2.50 | — |
| 656 | 603566.80 | 1390639.16 | Картометрический метод | 2.50 | — |
| 657 | 603523.70 | 1390410.68 | Картометрический метод | 2.50 | — |
| 658 | 603516.44 | 1390371.64 | Картометрический метод | 2.50 | — |
| 659 | 603509.48 | 1390332.59 | Картометрический метод | 2.50 | — |
| 660 | 603502.16 | 1390294.88 | Картометрический метод | 2.50 | — |
| 661 | 603495.00 | 1390256.83 | Картометрический метод | 2.50 | — |
| 662 | 603481.11 | 1390181.79 | Картометрический метод | 2.50 | — |
| 663 | 603473.79 | 1390143.43 | Картометрический метод | 2.50 | — |
| 664 | 603453.24 | 1390042.10 | Картометрический метод | 2.50 | — |
| 665 | 603449.88 | 1390023.97 | Картометрический метод | 2.50 | — |
| 666 | 603448.78 | 1390017.60 | Картометрический метод | 2.50 | — |
| 667 | 603436.60 | 1390019.71 | Картометрический метод | 2.50 | — |
| 668 | 603432.03 | 1390002.32 | Картометрический метод | 2.50 | — |
| 669 | 603407.57 | 1389856.35 | Картометрический метод | 2.50 | — |
| 670 | 603502.32 | 1389850.96 | Картометрический метод | 2.50 | — |
| 671 | 603530.73 | 1389984.37 | Картометрический метод | 2.50 | — |
| 672 | 603540.48 | 1390008.51 | Картометрический метод | 2.50 | — |
| 673 | 603577.40 | 1390122.25 | Картометрический метод | 2.50 | — |
| 674 | 603590.51 | 1390156.86 | Картометрический метод | 2.50 | — |

ОПИСАНИЕ МЕСТОПОЛОЖЕНИЯ ГРАНИЦ

**граница территориальной зоны "Зона застройки индивидуальными жилыми домами (Ж-1)"
Красногвардейского сельского поселения Каневского района Краснодарского края**

(наименование объекта, местоположение границ которого описано)

Сведения о местоположении границ объекта

| 1 | 2 | 3 | 4 | 5 | 6 |
|----------|-----------|------------|------------------------|----------|----------|
| 675 | 603612.83 | 1390210.46 | Картометрический метод | 2.50 | — |
| 676 | 603614.14 | 1390235.06 | Картометрический метод | 2.50 | — |
| 677 | 603615.34 | 1390275.11 | Картометрический метод | 2.50 | — |
| 678 | 603612.77 | 1390314.16 | Картометрический метод | 2.50 | — |
| 679 | 603617.97 | 1390353.65 | Картометрический метод | 2.50 | — |
| 619 | 603626.04 | 1390391.61 | Картометрический метод | 2.50 | — |
| 680 | 603542.00 | 1390639.39 | Картометрический метод | 2.50 | — |
| 681 | 603545.57 | 1390660.45 | Картометрический метод | 2.50 | — |
| 682 | 603549.76 | 1390681.06 | Картометрический метод | 2.50 | — |
| 683 | 603553.94 | 1390702.12 | Картометрический метод | 2.50 | — |
| 684 | 603556.79 | 1390723.63 | Картометрический метод | 2.50 | — |
| 685 | 603560.60 | 1390740.67 | Картометрический метод | 2.50 | — |
| 686 | 603560.18 | 1390740.76 | Картометрический метод | 2.50 | — |
| 687 | 603563.26 | 1390757.71 | Картометрический метод | 2.50 | — |
| 688 | 603610.71 | 1390985.85 | Картометрический метод | 2.50 | — |
| 689 | 603614.78 | 1391003.68 | Картометрический метод | 2.50 | — |
| 690 | 603628.98 | 1391075.15 | Картометрический метод | 2.50 | — |
| 691 | 603631.77 | 1391090.48 | Картометрический метод | 2.50 | — |
| 692 | 603640.70 | 1391131.20 | Картометрический метод | 2.50 | — |
| 693 | 603673.43 | 1391301.59 | Картометрический метод | 2.50 | — |
| 694 | 603612.72 | 1391314.84 | Картометрический метод | 2.50 | — |
| 695 | 603590.28 | 1391319.55 | Картометрический метод | 2.50 | — |
| 696 | 603587.82 | 1391308.86 | Картометрический метод | 2.50 | — |
| 697 | 603584.79 | 1391301.16 | Картометрический метод | 2.50 | — |

ОПИСАНИЕ МЕСТОПОЛОЖЕНИЯ ГРАНИЦ

**граница территориальной зоны "Зона застройки индивидуальными жилыми домами (Ж-1)"
Красногвардейского сельского поселения Каневского района Краснодарского края**

(наименование объекта, местоположение границ которого описано)

Сведения о местоположении границ объекта

| 1 | 2 | 3 | 4 | 5 | 6 |
|----------|-----------|------------|------------------------|----------|----------|
| 698 | 603578.82 | 1391279.17 | Картометрический метод | 2.50 | — |
| 699 | 603573.44 | 1391258.96 | Картометрический метод | 2.50 | — |
| 700 | 603570.85 | 1391237.06 | Картометрический метод | 2.50 | — |
| 701 | 603569.59 | 1391232.43 | Картометрический метод | 2.50 | — |
| 702 | 603557.64 | 1391178.02 | Картометрический метод | 2.50 | — |
| 703 | 603527.62 | 1391051.10 | Картометрический метод | 2.50 | — |
| 704 | 603563.62 | 1391042.09 | Картометрический метод | 2.50 | — |
| 705 | 603558.58 | 1391014.20 | Картометрический метод | 2.50 | — |
| 706 | 603556.35 | 1390998.83 | Картометрический метод | 2.50 | — |
| 707 | 603554.74 | 1390989.53 | Картометрический метод | 2.50 | — |
| 708 | 603516.69 | 1390996.93 | Картометрический метод | 2.50 | — |
| 709 | 603513.78 | 1390983.74 | Картометрический метод | 2.50 | — |
| 710 | 603510.19 | 1390967.57 | Картометрический метод | 2.50 | — |
| 711 | 603506.69 | 1390952.22 | Картометрический метод | 2.50 | — |
| 712 | 603503.00 | 1390935.68 | Картометрический метод | 2.50 | — |
| 713 | 603499.31 | 1390918.78 | Картометрический метод | 2.50 | — |
| 714 | 603495.64 | 1390902.75 | Картометрический метод | 2.50 | — |
| 715 | 603488.67 | 1390871.65 | Картометрический метод | 2.50 | — |
| 716 | 603484.78 | 1390854.67 | Картометрический метод | 2.50 | — |
| 717 | 603463.24 | 1390759.55 | Картометрический метод | 2.50 | — |
| 718 | 603459.46 | 1390742.69 | Картометрический метод | 2.50 | — |
| 719 | 603442.94 | 1390676.16 | Картометрический метод | 2.50 | — |
| 720 | 603439.06 | 1390656.82 | Картометрический метод | 2.50 | — |
| 721 | 603496.31 | 1390646.82 | Картометрический метод | 2.50 | — |

ОПИСАНИЕ МЕСТОПОЛОЖЕНИЯ ГРАНИЦ

граница территориальной зоны "Зона застройки индивидуальными жилыми домами (Ж-1)"
Красногвардейского сельского поселения Каневского района Краснодарского края
(наименование объекта, местоположение границ которого описано)

Сведения о местоположении границ объекта

| 1 | 2 | 3 | 4 | 5 | 6 |
|----------|-----------|------------|------------------------|----------|----------|
| 680 | 603542.00 | 1390639.39 | Картометрический метод | 2.50 | — |
| 722 | 603436.23 | 1390723.93 | Картометрический метод | 2.50 | — |
| 723 | 603472.35 | 1390879.63 | Картометрический метод | 2.50 | — |
| 724 | 603477.80 | 1390903.03 | Картометрический метод | 2.50 | — |
| 725 | 603481.82 | 1390920.47 | Картометрический метод | 2.50 | — |
| 726 | 603539.54 | 1391167.66 | Картометрический метод | 2.50 | — |
| 727 | 603489.54 | 1391180.50 | Картометрический метод | 2.50 | — |
| 728 | 603477.01 | 1391138.56 | Картометрический метод | 2.50 | — |
| 729 | 603460.52 | 1391133.40 | Картометрический метод | 2.50 | — |
| 730 | 603407.15 | 1391047.48 | Картометрический метод | 2.50 | — |
| 731 | 603370.93 | 1390950.20 | Картометрический метод | 2.50 | — |
| 732 | 603363.55 | 1390932.60 | Картометрический метод | 2.50 | — |
| 733 | 603338.30 | 1390811.53 | Картометрический метод | 2.50 | — |
| 734 | 603330.00 | 1390787.55 | Картометрический метод | 2.50 | — |
| 735 | 603317.54 | 1390751.60 | Картометрический метод | 2.50 | — |
| 736 | 603288.24 | 1390702.68 | Картометрический метод | 2.50 | — |
| 737 | 603283.45 | 1390683.27 | Картометрический метод | 2.50 | — |
| 738 | 603241.03 | 1390622.55 | Картометрический метод | 2.50 | — |
| 739 | 603356.35 | 1390612.09 | Картометрический метод | 2.50 | — |
| 740 | 603409.22 | 1390609.43 | Картометрический метод | 2.50 | — |
| 741 | 603416.00 | 1390636.12 | Картометрический метод | 2.50 | — |
| 742 | 603424.16 | 1390669.13 | Картометрический метод | 2.50 | — |
| 722 | 603436.23 | 1390723.93 | Картометрический метод | 2.50 | — |

ОПИСАНИЕ МЕСТОПОЛОЖЕНИЯ ГРАНИЦ

**граница территориальной зоны "Зона застройки индивидуальными жилыми домами (Ж-1)"
Красногвардейского сельского поселения Каневского района Краснодарского края**

(наименование объекта, местоположение границ которого описано)

Сведения о местоположении границ объекта

| 1 | 2 | 3 | 4 | 5 | 6 |
|----------|-----------|------------|------------------------|----------|----------|
| 743 | 602437.22 | 1392042.66 | Картометрический метод | 2.50 | — |
| 744 | 602426.96 | 1392386.42 | Картометрический метод | 2.50 | — |
| 745 | 602426.63 | 1392404.93 | Картометрический метод | 2.50 | — |
| 746 | 602423.15 | 1392493.10 | Картометрический метод | 2.50 | — |
| 747 | 602421.65 | 1392524.76 | Картометрический метод | 2.50 | — |
| 748 | 602421.27 | 1392567.54 | Картометрический метод | 2.50 | — |
| 749 | 602420.05 | 1392658.97 | Картометрический метод | 2.50 | — |
| 750 | 602419.31 | 1392682.44 | Картометрический метод | 2.50 | — |
| 751 | 602418.69 | 1392756.25 | Картометрический метод | 2.50 | — |
| 752 | 602411.93 | 1392757.79 | Картометрический метод | 2.50 | — |
| 753 | 602361.73 | 1392875.34 | Картометрический метод | 2.50 | — |
| 754 | 602356.65 | 1392920.48 | Картометрический метод | 2.50 | — |
| 755 | 602354.60 | 1392944.85 | Картометрический метод | 2.50 | — |
| 756 | 602352.64 | 1392960.60 | Картометрический метод | 2.50 | — |
| 757 | 602338.59 | 1393113.72 | Картометрический метод | 2.50 | — |
| 758 | 602322.20 | 1393317.75 | Картометрический метод | 2.50 | — |
| 759 | 602317.19 | 1393377.57 | Картометрический метод | 2.50 | — |
| 760 | 602316.78 | 1393388.77 | Картометрический метод | 2.50 | — |
| 761 | 602254.66 | 1393386.86 | Картометрический метод | 2.50 | — |
| 762 | 602252.70 | 1393426.81 | Картометрический метод | 2.50 | — |
| 763 | 602302.64 | 1393429.27 | Картометрический метод | 2.50 | — |
| 764 | 602314.66 | 1393430.01 | Картометрический метод | 2.50 | — |
| 765 | 602305.66 | 1393525.53 | Картометрический метод | 2.50 | — |
| 766 | 602291.71 | 1393680.39 | Картометрический метод | 2.50 | — |

ОПИСАНИЕ МЕСТОПОЛОЖЕНИЯ ГРАНИЦ

**граница территориальной зоны "Зона застройки индивидуальными жилыми домами (Ж-1)"
Красногвардейского сельского поселения Каневского района Краснодарского края**

(наименование объекта, местоположение границ которого описано)

Сведения о местоположении границ объекта

| 1 | 2 | 3 | 4 | 5 | 6 |
|----------|-----------|------------|------------------------|----------|----------|
| 767 | 602289.23 | 1393709.38 | Картометрический метод | 2.50 | — |
| 768 | 602280.76 | 1393832.35 | Картометрический метод | 2.50 | — |
| 769 | 602277.60 | 1393864.20 | Картометрический метод | 2.50 | — |
| 770 | 602269.35 | 1393941.52 | Картометрический метод | 2.50 | — |
| 771 | 602250.13 | 1394240.81 | Картометрический метод | 2.50 | — |
| 772 | 602126.84 | 1394244.09 | Картометрический метод | 2.50 | — |
| 773 | 602130.71 | 1394169.94 | Картометрический метод | 2.50 | — |
| 774 | 602159.31 | 1394138.08 | Картометрический метод | 2.50 | — |
| 775 | 602174.26 | 1394017.14 | Картометрический метод | 2.50 | — |
| 776 | 602191.34 | 1393985.00 | Картометрический метод | 2.50 | — |
| 777 | 602189.10 | 1393941.65 | Картометрический метод | 2.50 | — |
| 778 | 602187.34 | 1393869.77 | Картометрический метод | 2.50 | — |
| 779 | 602193.55 | 1393792.72 | Картометрический метод | 2.50 | — |
| 780 | 602196.45 | 1393744.67 | Картометрический метод | 2.50 | — |
| 781 | 602187.23 | 1393709.32 | Картометрический метод | 2.50 | — |
| 782 | 602179.89 | 1393680.89 | Картометрический метод | 2.50 | — |
| 783 | 602178.63 | 1393644.71 | Картометрический метод | 2.50 | — |
| 784 | 602180.70 | 1393563.94 | Картометрический метод | 2.50 | — |
| 785 | 602187.33 | 1393479.24 | Картометрический метод | 2.50 | — |
| 786 | 602188.57 | 1393450.25 | Картометрический метод | 2.50 | — |
| 787 | 602180.71 | 1393405.10 | Картометрический метод | 2.50 | — |
| 788 | 602165.70 | 1393331.55 | Картометрический метод | 2.50 | — |
| 789 | 602180.32 | 1393275.01 | Картометрический метод | 2.50 | — |
| 790 | 602200.22 | 1393250.58 | Картометрический метод | 2.50 | — |

ОПИСАНИЕ МЕСТОПОЛОЖЕНИЯ ГРАНИЦ

**граница территориальной зоны "Зона застройки индивидуальными жилыми домами (Ж-1)"
Красногвардейского сельского поселения Каневского района Краснодарского края**

(наименование объекта, местоположение границ которого описано)

Сведения о местоположении границ объекта

| 1 | 2 | 3 | 4 | 5 | 6 |
|----------|-----------|------------|------------------------|----------|----------|
| 791 | 602201.47 | 1393227.63 | Картометрический метод | 2.50 | — |
| 792 | 602188.54 | 1393195.07 | Картометрический метод | 2.50 | — |
| 793 | 602203.56 | 1393091.15 | Картометрический метод | 2.50 | — |
| 794 | 602230.72 | 1393080.57 | Картометрический метод | 2.50 | — |
| 795 | 602232.39 | 1393059.28 | Картометрический метод | 2.50 | — |
| 796 | 602275.37 | 1393058.03 | Картометрический метод | 2.50 | — |
| 797 | 602274.54 | 1393029.72 | Картометрический метод | 2.50 | — |
| 798 | 602297.52 | 1393006.90 | Картометрический метод | 2.50 | — |
| 799 | 602297.42 | 1392959.29 | Картометрический метод | 2.50 | — |
| 800 | 602298.65 | 1392939.97 | Картометрический метод | 2.50 | — |
| 801 | 602309.10 | 1392919.16 | Картометрический метод | 2.50 | — |
| 802 | 602314.53 | 1392847.55 | Картометрический метод | 2.50 | — |
| 803 | 602307.78 | 1392818.85 | Картометрический метод | 2.50 | — |
| 804 | 602313.69 | 1392756.37 | Картометрический метод | 2.50 | — |
| 805 | 602341.15 | 1392704.71 | Картометрический метод | 2.50 | — |
| 806 | 602349.50 | 1392683.40 | Картометрический метод | 2.50 | — |
| 807 | 602357.36 | 1392659.75 | Картометрический метод | 2.50 | — |
| 808 | 602348.99 | 1392568.44 | Картометрический метод | 2.50 | — |
| 809 | 602338.28 | 1392526.87 | Картометрический метод | 2.50 | — |
| 810 | 602339.14 | 1392470.30 | Картометрический метод | 2.50 | — |
| 811 | 602331.45 | 1392362.15 | Картометрический метод | 2.50 | — |
| 812 | 602330.60 | 1392278.15 | Картометрический метод | 2.50 | — |
| 813 | 602336.51 | 1392197.22 | Картометрический метод | 2.50 | — |
| 814 | 602355.08 | 1392113.21 | Картометрический метод | 2.50 | — |

ОПИСАНИЕ МЕСТОПОЛОЖЕНИЯ ГРАНИЦ

граница территориальной зоны "Зона застройки индивидуальными жилыми домами (Ж-1)"
Красногвардейского сельского поселения Каневского района Краснодарского края
(наименование объекта, местоположение границ которого описано)

Сведения о местоположении границ объекта

| 1 | 2 | 3 | 4 | 5 | 6 |
|----------|-----------|------------|------------------------|----------|----------|
| 815 | 602386.39 | 1392034.93 | Картометрический метод | 2.50 | — |
| 743 | 602437.22 | 1392042.66 | Картометрический метод | 2.50 | — |
| 816 | 602475.88 | 1393101.14 | Картометрический метод | 2.50 | — |
| 817 | 602453.56 | 1393561.19 | Картометрический метод | 2.50 | — |
| 818 | 602322.90 | 1393562.18 | Картометрический метод | 2.50 | — |
| 819 | 602325.18 | 1393534.07 | Картометрический метод | 2.50 | — |
| 820 | 602327.21 | 1393507.87 | Картометрический метод | 2.50 | — |
| 821 | 602352.28 | 1393247.98 | Картометрический метод | 2.50 | — |
| 822 | 602353.60 | 1393232.59 | Картометрический метод | 2.50 | — |
| 823 | 602361.09 | 1393233.00 | Картометрический метод | 2.50 | — |
| 824 | 602361.36 | 1393227.97 | Картометрический метод | 2.50 | — |
| 825 | 602354.03 | 1393227.59 | Картометрический метод | 2.50 | — |
| 826 | 602354.66 | 1393220.27 | Картометрический метод | 2.50 | — |
| 827 | 602357.73 | 1393200.49 | Картометрический метод | 2.50 | — |
| 828 | 602360.16 | 1393182.35 | Картометрический метод | 2.50 | — |
| 829 | 602362.74 | 1393159.94 | Картометрический метод | 2.50 | — |
| 830 | 602365.20 | 1393141.58 | Картометрический метод | 2.50 | — |
| 831 | 602368.90 | 1393095.47 | Картометрический метод | 2.50 | — |
| 832 | 602373.67 | 1393094.91 | Картометрический метод | 2.50 | — |
| 816 | 602475.88 | 1393101.14 | Картометрический метод | 2.50 | — |
| 833 | 603241.83 | 1391606.22 | Картометрический метод | 2.50 | — |
| 834 | 603249.55 | 1391634.91 | Картометрический метод | 2.50 | — |
| 835 | 603197.36 | 1391639.21 | Картометрический метод | 2.50 | — |

ОПИСАНИЕ МЕСТОПОЛОЖЕНИЯ ГРАНИЦ

**граница территориальной зоны "Зона застройки индивидуальными жилыми домами (Ж-1)"
Красногвардейского сельского поселения Каневского района Краснодарского края**

(наименование объекта, местоположение границ которого описано)

Сведения о местоположении границ объекта

| 1 | 2 | 3 | 4 | 5 | 6 |
|----------|-----------|------------|------------------------|----------|----------|
| 836 | 603194.86 | 1391638.74 | Картометрический метод | 2.50 | — |
| 837 | 603193.70 | 1391636.22 | Картометрический метод | 2.50 | — |
| 838 | 603190.87 | 1391626.21 | Картометрический метод | 2.50 | — |
| 839 | 603187.74 | 1391617.21 | Картометрический метод | 2.50 | — |
| 840 | 603193.73 | 1391616.16 | Картометрический метод | 2.50 | — |
| 841 | 603206.88 | 1391613.73 | Картометрический метод | 2.50 | — |
| 842 | 603219.58 | 1391611.63 | Картометрический метод | 2.50 | — |
| 843 | 603231.58 | 1391608.71 | Картометрический метод | 2.50 | — |
| 833 | 603241.83 | 1391606.22 | Картометрический метод | 2.50 | — |
| 844 | 603481.71 | 1390316.89 | Картометрический метод | 2.50 | — |
| 845 | 603521.84 | 1390525.11 | Картометрический метод | 2.50 | — |
| 846 | 603525.44 | 1390544.40 | Картометрический метод | 2.50 | — |
| 847 | 603542.17 | 1390627.00 | Картометрический метод | 2.50 | — |
| 848 | 603432.18 | 1390647.48 | Картометрический метод | 2.50 | — |
| 849 | 603419.06 | 1390588.62 | Картометрический метод | 2.50 | — |
| 850 | 603412.41 | 1390565.11 | Картометрический метод | 2.50 | — |
| 851 | 603407.70 | 1390550.31 | Картометрический метод | 2.50 | — |
| 852 | 603401.37 | 1390487.20 | Картометрический метод | 2.50 | — |
| 853 | 603406.93 | 1390467.26 | Картометрический метод | 2.50 | — |
| 854 | 603379.56 | 1390337.62 | Картометрический метод | 2.50 | — |
| 855 | 603371.53 | 1390294.74 | Картометрический метод | 2.50 | — |
| 856 | 603427.40 | 1390284.03 | Картометрический метод | 2.50 | — |
| 857 | 603474.01 | 1390275.41 | Картометрический метод | 2.50 | — |
| 858 | 603477.86 | 1390296.15 | Картометрический метод | 2.50 | — |

ОПИСАНИЕ МЕСТОПОЛОЖЕНИЯ ГРАНИЦ

**граница территориальной зоны "Зона застройки индивидуальными жилыми домами (Ж-1)"
Красногвардейского сельского поселения Каневского района Краснодарского края**
(наименование объекта, местоположение границ которого описано)

Сведения о местоположении границ объекта

| 1 | 2 | 3 | 4 | 5 | 6 |
|----------|-----------|------------|------------------------|----------|----------|
| 844 | 603481.71 | 1390316.89 | Картометрический метод | 2.50 | — |
| 859 | 609693.68 | 1383931.33 | Картометрический метод | 2.50 | — |
| 860 | 609729.44 | 1383974.53 | Картометрический метод | 2.50 | — |
| 861 | 609749.40 | 1383995.79 | Картометрический метод | 2.50 | — |
| 862 | 609646.38 | 1384088.00 | Картометрический метод | 2.50 | — |
| 863 | 609638.10 | 1383975.15 | Картометрический метод | 2.50 | — |
| 864 | 609640.99 | 1383887.89 | Картометрический метод | 2.50 | — |
| 865 | 609651.80 | 1383885.84 | Картометрический метод | 2.50 | — |
| 859 | 609693.68 | 1383931.33 | Картометрический метод | 2.50 | — |
| 866 | 610029.64 | 1384515.90 | Картометрический метод | 2.50 | — |
| 867 | 610064.06 | 1384540.10 | Картометрический метод | 2.50 | — |
| 868 | 609992.23 | 1384598.81 | Картометрический метод | 2.50 | — |
| 869 | 609959.44 | 1384554.98 | Картометрический метод | 2.50 | — |
| 866 | 610029.64 | 1384515.90 | Картометрический метод | 2.50 | — |
| 870 | 610411.67 | 1383802.48 | Картометрический метод | 2.50 | — |
| 871 | 610395.75 | 1383844.15 | Картометрический метод | 2.50 | — |
| 872 | 610346.30 | 1383916.80 | Картометрический метод | 2.50 | — |
| 873 | 610278.82 | 1383913.28 | Картометрический метод | 2.50 | — |
| 874 | 610332.48 | 1383812.78 | Картометрический метод | 2.50 | — |
| 875 | 610347.30 | 1383783.59 | Картометрический метод | 2.50 | — |
| 870 | 610411.67 | 1383802.48 | Картометрический метод | 2.50 | — |
| 876 | 603381.16 | 1390473.26 | Картометрический метод | 2.50 | — |

ОПИСАНИЕ МЕСТОПОЛОЖЕНИЯ ГРАНИЦ

**граница территориальной зоны "Зона застройки индивидуальными жилыми домами (Ж-1)"
Красногвардейского сельского поселения Каневского района Краснодарского края**

(наименование объекта, местоположение границ которого описано)

Сведения о местоположении границ объекта

| 1 | 2 | 3 | 4 | 5 | 6 |
|----------|-----------|------------|------------------------|----------|----------|
| 877 | 603404.87 | 1390594.76 | Картометрический метод | 2.50 | — |
| 878 | 603334.52 | 1390596.55 | Картометрический метод | 2.50 | — |
| 879 | 603314.50 | 1390502.00 | Картометрический метод | 2.50 | — |
| 880 | 603313.11 | 1390489.77 | Картометрический метод | 2.50 | — |
| 876 | 603381.16 | 1390473.26 | Картометрический метод | 2.50 | — |
| 881 | 610356.29 | 1384308.19 | Картометрический метод | 2.50 | — |
| 882 | 610476.76 | 1384398.17 | Картометрический метод | 2.50 | — |
| 883 | 610494.73 | 1384420.11 | Картометрический метод | 2.50 | — |
| 884 | 610416.86 | 1384483.88 | Картометрический метод | 2.50 | — |
| 885 | 610405.75 | 1384482.87 | Картометрический метод | 2.50 | — |
| 886 | 610260.47 | 1384380.77 | Картометрический метод | 2.50 | — |
| 887 | 610120.02 | 1384286.60 | Картометрический метод | 2.50 | — |
| 888 | 610083.99 | 1384261.76 | Картометрический метод | 2.50 | — |
| 889 | 610032.27 | 1384226.87 | Картометрический метод | 2.50 | — |
| 890 | 610031.16 | 1384226.06 | Картометрический метод | 2.50 | — |
| 891 | 609983.87 | 1384191.54 | Картометрический метод | 2.50 | — |
| 892 | 610046.68 | 1384116.56 | Картометрический метод | 2.50 | — |
| 893 | 610098.68 | 1384151.45 | Картометрический метод | 2.50 | — |
| 894 | 610117.44 | 1384162.58 | Картометрический метод | 2.50 | — |
| 881 | 610356.29 | 1384308.19 | Картометрический метод | 2.50 | — |

| <div>ОПИСАНИЕ МЕСТОПОЛОЖЕНИЯ ГРАНИЦ</div> <div>граница территориальной зоны "Зона застройки индивидуальными жилыми домами (Ж-1)"</div> <div>Красногвардейского сельского поселения Каневского района Краснодарского кра</div> <div>(наименование объекта, местоположение границ которого описано)</div> | | | | | |
|---|---------------|---|---|--|---|
| Сведения о местоположении границ объекта | | | | | |
| 3. Сведения о характерных точках части (частей) границы объекта | | | | | |
| Обозначение характерных точек части границы | Координаты, м | | Метод определения координат характерной точки | Средняя квадратическая погрешность положения характерной точки (M _t), м | Описание обозначения точки на местности (при наличии) |
| | X | Y | | | |
| 1 | 2 | 3 | 4 | 5 | 6 |
| Часть № — | | | | | |
| — | — | — | — | — | — |

ОПИСАНИЕ МЕСТОПОЛОЖЕНИЯ ГРАНИЦ

граница территориальной зоны "Зона застройки индивидуальными жилыми домами (Ж-1)"
 Красногвардейского сельского поселения Каневского района Краснодарского края
 (наименование объекта, местоположение границ которого описано)

Сведения о местоположении измененных (уточненных) границ объекта

1. Система координат —

2. Сведения о характерных точках границ объекта

| Обозначение характерных точек границ | Существующие координаты, м | | Измененные (уточненные) координаты, м | | Метод определения координат характерной точки | Средняя квадратическая погрешность положения характерной точки (M _t), м | Описание обозначения точки на местности (при наличии) |
|--|-------------------------------|---|---|---|---|--|--|
| | X | Y | X | Y | | | |
| 1 | 2 | 3 | 4 | 5 | 6 | 7 | 8 |
| — | — | — | — | — | — | — | — |

3. Сведения о характерных точках части (частей) границы объекта

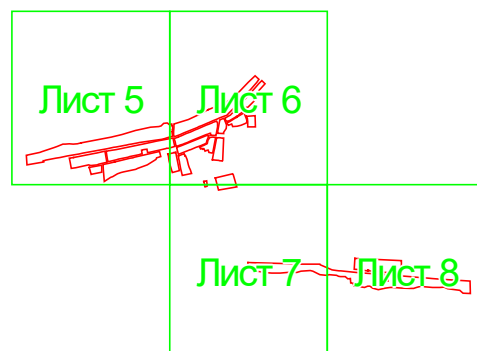
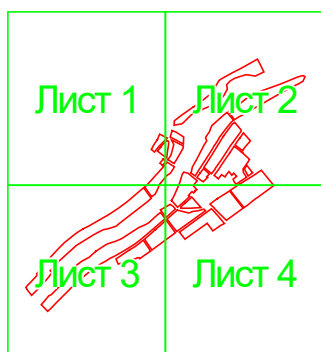
Часть № —

| Обозначение характерных точек границ | Существующие координаты, м | | Измененные (уточненные) координаты, м | | Метод определения координат характерной точки | Средняя квадратическая погрешность положения характерной точки (M _t), м | Описание обозначения точки на местности (при наличии) |
|--|-------------------------------|---|---|---|---|--|--|
| | X | Y | X | Y | | | |
| 1 | 2 | 3 | 4 | 5 | 6 | 7 | 8 |
| — | — | — | — | — | — | — | — |

ОПИСАНИЕ МЕСТОПОЛОЖЕНИЯ ГРАНИЦ
граница территориальной зоны "Зона застройки индивидуальными жилыми домами (Ж-1)"
Красногвардейского сельского поселения Каневского района Краснодарского края
(наименование объекта, местоположение границ которого описано)

План границ объекта

Основной лист



Масштаб 1: 75000

Используемые условные знаки и обозначения:



— область выносного листа,

23

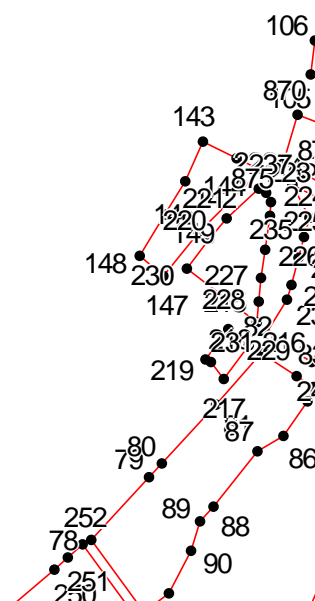
— номер выносного листа.

Остальные используемые условные знаки и обозначения приведены на отдельной странице в конце раздела.

ОПИСАНИЕ МЕСТОПОЛОЖЕНИЯ ГРАНИЦ
граница территориальной зоны "Зона застройки индивидуальными жилыми домами (Ж-1)"
Красногвардейского сельского поселения Каневского района Краснодарского края
(наименование объекта, местоположение границ которого описано)

План границ объекта

Выносной лист №1



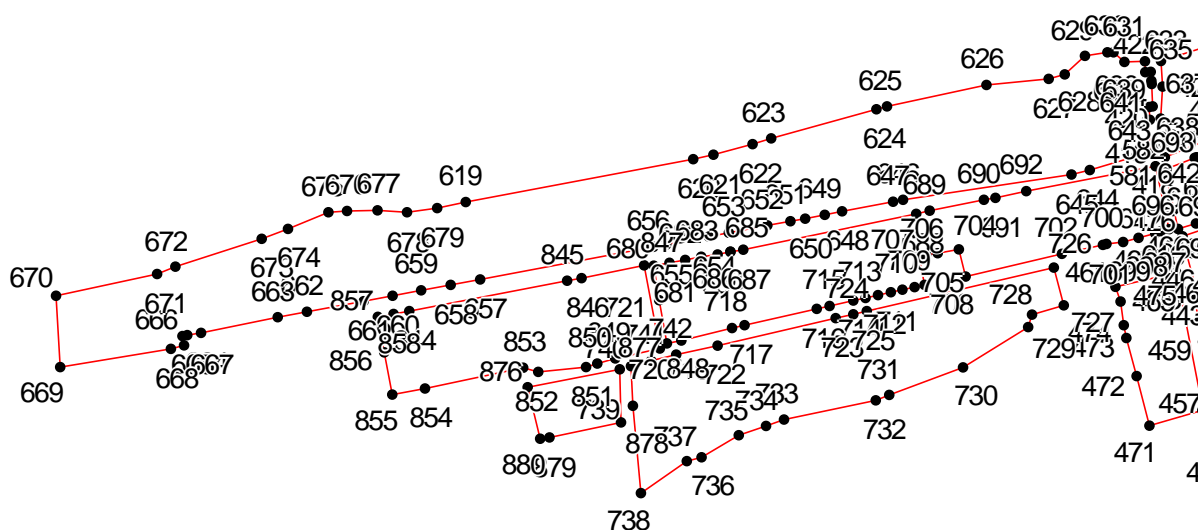
Масштаб 1:10000

Используемые условные знаки и обозначения приведены на отдельной странице в конце раздела.

ОПИСАНИЕ МЕСТОПОЛОЖЕНИЯ ГРАНИЦ
граница территориальной зоны "Зона застройки индивидуальными жилыми домами (Ж-1)"
Красногвардейского сельского поселения Каневского района Краснодарского края
(наименование объекта, местоположение границ которого описано)

План границ объекта

Выносной лист №5



Масштаб 1:10000

Используемые условные знаки и обозначения приведены на отдельной странице в конце раздела.

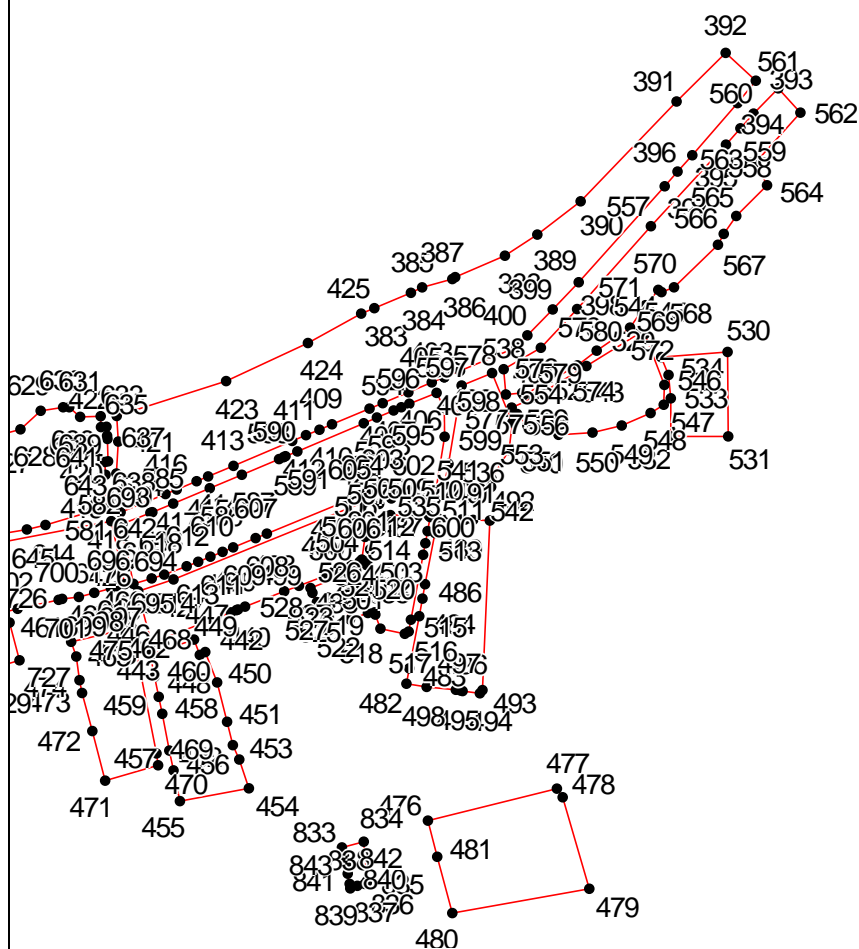
ОПИСАНИЕ МЕСТОПОЛОЖЕНИЯ ГРАНИЦ

граница территориальной зоны "Зона застройки индивидуальными жилыми домами (Ж-1)"
Красногвардейского сельского поселения Каневского района Краснодарского края

(наименование объекта, местоположение границ которого описано)

План границ объекта

Выносной лист №6



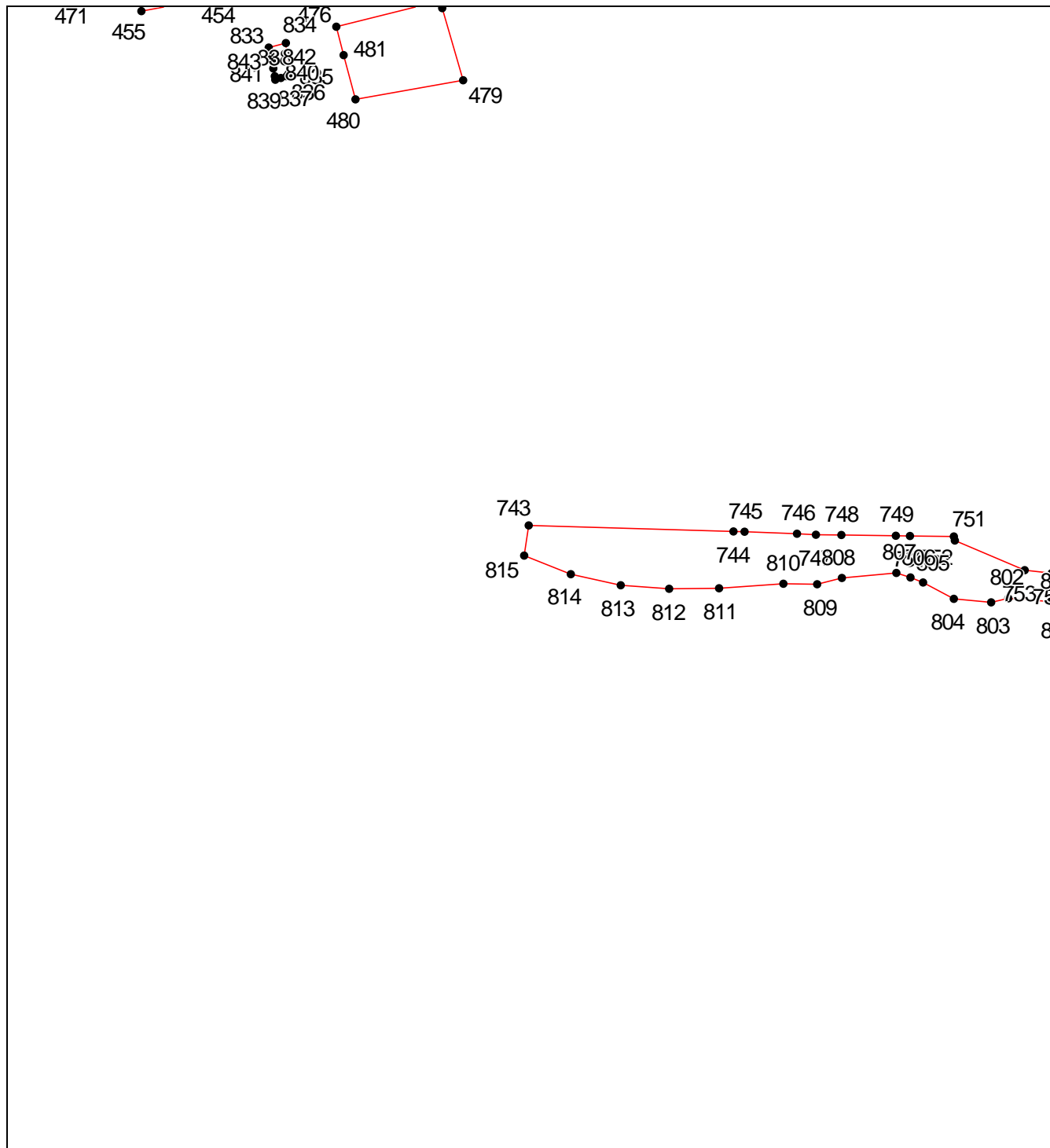
Масштаб 1:10000

Используемые условные знаки и обозначения приведены на отдельной странице в конце раздела.

ОПИСАНИЕ МЕСТОПОЛОЖЕНИЯ ГРАНИЦ
граница территориальной зоны "Зона застройки индивидуальными жилыми домами (Ж-1)"
Красногвардейского сельского поселения Каневского района Краснодарского края
(наименование объекта, местоположение границ которого описано)

План границ объекта

Выносной лист №7



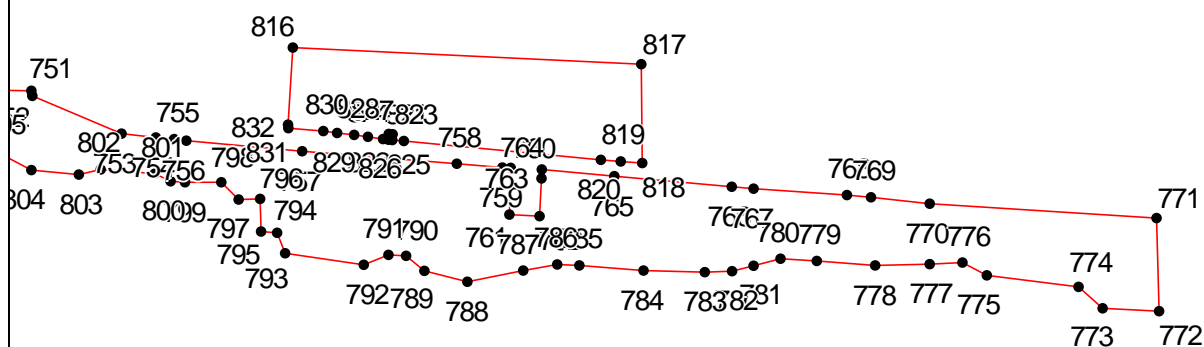
Масштаб 1:10000

Используемые условные знаки и обозначения приведены на отдельной странице в конце раздела.

ОПИСАНИЕ МЕСТОПОЛОЖЕНИЯ ГРАНИЦ
граница территориальной зоны "Зона застройки индивидуальными жилыми домами (Ж-1)"
Красногвардейского сельского поселения Каневского района Краснодарского края
(наименование объекта, местоположение границ которого описано)

План границ объекта

Выносной лист №8



Масштаб 1:10000



Используемые условные знаки и обозначения приведены на отдельной странице в конце раздела.

ОПИСАНИЕ МЕСТОПОЛОЖЕНИЯ ГРАНИЦ

**граница территориальной зоны "Зона застройки индивидуальными жилыми домами (Ж-1)"
Красногвардейского сельского поселения Каневского района Краснодарского края**

(наименование объекта, местоположение границ которого описано)

План границ объекта**Используемые условные знаки и обозначения:**

-  – граница территориальной зоны,
-  – характерная точка территориальной зоны.

ОПИСАНИЕ МЕСТОПОЛОЖЕНИЯ ГРАНИЦ

граница территориальной зоны "Зона застройки малоэтажными жилыми домами (до 4 этажей, включая мансардный (Ж-2)" Красногвардейского сельского поселения Каневского района
Краснодарского края

(наименование объекта, местоположение границ которого описано (далее - объект))

ОПИСАНИЕ МЕСТОПОЛОЖЕНИЯ ГРАНИЦ

граница территориальной зоны "Зона застройки малоэтажными жилыми домами (до 4 этажей, включая мансардный (Ж-2))" Красногвардейского сельского поселения Каневского района Краснодарского края

(наименование объекта, местоположение границ которого описано)

| № п/п | Содержание | Номера листов |
|------------------|--|--------------------------|
| 1 | 2 | 3 |
| 1 | Сведения об объекте | 3 |
| 2 | Сведения о местоположении границ объекта | 4 |
| 3 | Сведения о местоположении измененных (уточненных) границ объекта | 7 |
| 4 | План границ | 8 |

ОПИСАНИЕ МЕСТОПОЛОЖЕНИЯ ГРАНИЦ

граница территориальной зоны "Зона застройки малоэтажными жилыми домами (до 4 этажей, включая мансардный (Ж-2))" Красногвардейского сельского поселения Каневского района Краснодарского края

(наименование объекта, местоположение границ которого описано)

Сведения об объекте

| № п/п | Характеристики объекта | Описание характеристик |
|------------------|---|--|
| 1 | 2 | 3 |
| 1 | Местоположение объекта | Краснодарский край, р-н Каневской, п. Красногвардеец |
| 2 | Площадь объекта \pm величина погрешности определения площади ($P \pm \Delta P$) | 21626 \pm 1287 кв.м |
| 3 | Иные характеристики объекта | — |

ОПИСАНИЕ МЕСТОПОЛОЖЕНИЯ ГРАНИЦ

граница территориальной зоны "Зона застройки малоэтажными жилыми домами (до 4 этажей, включая мансардный (Ж-2))" Красногвардейского сельского поселения Каневского района Краснодарского края

(наименование объекта, местоположение границ которого описано)

Сведения о местоположении границ объекта

1. Система координат МСК 23, зона 1

2. Сведения о характерных точках границ объекта

| Обозначение характерных точек границ | Координаты, м | | Метод определения координат характерной точки | Средняя квадратическая погрешность положения характерной точки (M _t), м | Описание обозначения точки на местности (при наличии) |
|--|---------------|------------|---|--|---|
| | X | Y | | | |
| 1 | 2 | 3 | 4 | 5 | 6 |
| 1 | 603334.20 | 1391704.07 | Картометрический метод | 2.50 | — |
| 2 | 603336.72 | 1391705.63 | Картометрический метод | 2.50 | — |
| 3 | 603366.13 | 1391722.77 | Картометрический метод | 2.50 | — |
| 4 | 603357.48 | 1391773.94 | Картометрический метод | 2.50 | — |
| 5 | 603357.40 | 1391774.53 | Картометрический метод | 2.50 | — |
| 6 | 603354.28 | 1391774.36 | Картометрический метод | 2.50 | — |
| 7 | 603354.96 | 1391780.88 | Картометрический метод | 2.50 | — |
| 8 | 603345.10 | 1391783.24 | Картометрический метод | 2.50 | — |
| 9 | 603345.61 | 1391785.26 | Картометрический метод | 2.50 | — |
| 10 | 603343.85 | 1391785.68 | Картометрический метод | 2.50 | — |
| 11 | 603321.68 | 1391790.99 | Картометрический метод | 2.50 | — |
| 12 | 603317.84 | 1391791.41 | Картометрический метод | 2.50 | — |
| 13 | 603314.99 | 1391791.52 | Картометрический метод | 2.50 | — |
| 14 | 603311.00 | 1391789.51 | Картометрический метод | 2.50 | — |
| 15 | 603308.33 | 1391785.71 | Картометрический метод | 2.50 | — |
| 16 | 603290.51 | 1391715.66 | Картометрический метод | 2.50 | — |
| 17 | 603293.71 | 1391714.81 | Картометрический метод | 2.50 | — |
| 1 | 603334.20 | 1391704.07 | Картометрический метод | 2.50 | — |

ОПИСАНИЕ МЕСТОПОЛОЖЕНИЯ ГРАНИЦ

граница территориальной зоны "Зона застройки малоэтажными жилыми домами (до 4 этажей, включая мансардный (Ж-2))" Красногвардейского сельского поселения Каневского района Краснодарского края

(наименование объекта, местоположение границ которого описано)

Сведения о местоположении границ объекта

| 1 | 2 | 3 | 4 | 5 | 6 |
|----|-----------|------------|------------------------|------|---|
| 18 | 603441.18 | 1391165.21 | Картометрический метод | 2.50 | — |
| 19 | 603446.20 | 1391186.73 | Картометрический метод | 2.50 | — |
| 20 | 603447.28 | 1391191.35 | Картометрический метод | 2.50 | — |
| 21 | 603449.45 | 1391200.66 | Картометрический метод | 2.50 | — |
| 22 | 603463.22 | 1391259.68 | Картометрический метод | 2.50 | — |
| 23 | 603446.40 | 1391263.28 | Картометрический метод | 2.50 | — |
| 24 | 603395.69 | 1391276.58 | Картометрический метод | 2.50 | — |
| 25 | 603330.40 | 1391293.72 | Картометрический метод | 2.50 | — |
| 26 | 603309.06 | 1391204.87 | Картометрический метод | 2.50 | — |
| 27 | 603370.80 | 1391186.93 | Картометрический метод | 2.50 | — |
| 28 | 603411.59 | 1391174.51 | Картометрический метод | 2.50 | — |
| 29 | 603354.09 | 1391071.26 | Картометрический метод | 2.50 | — |
| 30 | 603383.37 | 1391055.13 | Картометрический метод | 2.50 | — |
| 18 | 603441.18 | 1391165.21 | Картометрический метод | 2.50 | — |
| 31 | 609767.42 | 1384048.83 | Картометрический метод | 2.50 | — |
| 32 | 609755.74 | 1384061.53 | Картометрический метод | 2.50 | — |
| 33 | 609747.92 | 1384054.33 | Картометрический метод | 2.50 | — |
| 34 | 609760.07 | 1384042.07 | Картометрический метод | 2.50 | — |
| 31 | 609767.42 | 1384048.83 | Картометрический метод | 2.50 | — |

3. Сведения о характерных точках части (частей) границы объекта

| Обозначение характерных точек части границы | Координаты, м | | Метод определения координат характерной точки | Средняя квадратическая погрешность положения характерной точки (M_t), м | Описание обозначения точки на местности (при наличии) |
|--|---------------|---|---|--|---|
| | X | Y | | | |
| 1 | 2 | 3 | 4 | 5 | 6 |

ОПИСАНИЕ МЕСТОПОЛОЖЕНИЯ ГРАНИЦ

граница территориальной зоны "Зона застройки малоэтажными жилыми домами (до 4 этажей, включая мансардный (Ж-2))" Красногвардейского сельского поселения Каневского района Краснодарского края

(наименование объекта, местоположение границ которого описано)

Сведения о местоположении границ объекта

| 1 | 2 | 3 | 4 | 5 | 6 |
|-----------|---|---|---|---|---|
| Часть № — | | | | | |
| — | — | — | — | — | — |

ОПИСАНИЕ МЕСТОПОЛОЖЕНИЯ ГРАНИЦ

граница территориальной зоны "Зона застройки малоэтажными жилыми домами (до 4 этажей, включая мансардный (Ж-2))" Красногвардейского сельского поселения Каневского района Краснодарского края

(наименование объекта, местоположение границ которого описано)

Сведения о местоположении измененных (уточненных) границ объекта

1. Система координат —

2. Сведения о характерных точках границ объекта

| Обозначение характерных точек границ | Существующие координаты, м | | Измененные (уточненные) координаты, м | | Метод определения координат характерной точки | Средняя квадратическая погрешность положения характерной точки (M _t), м | Описание обозначения точки на местности (при наличии) |
|--|-------------------------------|---|---|---|---|--|--|
| | X | Y | X | Y | | | |
| 1 | 2 | 3 | 4 | 5 | 6 | 7 | 8 |
| — | — | — | — | — | — | — | — |

3. Сведения о характерных точках части (частей) границы объекта

Часть № —

| Обозначение характерных точек границ | Существующие координаты, м | | Измененные (уточненные) координаты, м | | Метод определения координат характерной точки | Средняя квадратическая погрешность положения характерной точки (M _t), м | Описание обозначения точки на местности (при наличии) |
|--|-------------------------------|---|---|---|---|--|--|
| | X | Y | X | Y | | | |
| 1 | 2 | 3 | 4 | 5 | 6 | 7 | 8 |
| — | — | — | — | — | — | — | — |

ОПИСАНИЕ МЕСТОПОЛОЖЕНИЯ ГРАНИЦ

граница территориальной зоны "Зона застройки малоэтажными жилыми домами (до 4 этажей, включая мансардный (Ж-2)) Красногвардейского сельского поселения Каневского района Краснодарского края

(наименование объекта, местоположение границ которого описано)

План границ объекта**Основной лист**

Лист 1

Лист 2

Масштаб 1: 55021**Используемые условные знаки и обозначения:**

– область выносного листа,

23

– номер выносного листа.

Остальные используемые условные знаки и обозначения приведены на отдельной странице в конце раздела.

ОПИСАНИЕ МЕСТОПОЛОЖЕНИЯ ГРАНИЦ

граница территориальной зоны "Зона застройки малоэтажными жилыми домами (до 4 этажей, включая мансардный (Ж-2)) Красногвардейского сельского поселения Каневского района Краснодарского края

(наименование объекта, местоположение границ которого описано)

План границ объекта**Выносной лист №1**

31
34 ♣ 32
33

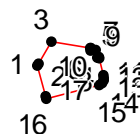
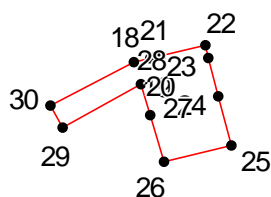
Масштаб 1:10000

Используемые условные знаки и обозначения приведены на отдельной странице в конце раздела.

ОПИСАНИЕ МЕСТОПОЛОЖЕНИЯ ГРАНИЦ

граница территориальной зоны "Зона застройки малоэтажными жилыми домами (до 4 этажей, включая мансардный (Ж-2)) Красногвардейского сельского поселения Каневского района Краснодарского края

(наименование объекта, местоположение границ которого описано)

План границ объекта**Выносной лист №2**

Масштаб 1:10000



Используемые условные знаки и обозначения приведены на отдельной странице в конце раздела.

ОПИСАНИЕ МЕСТОПОЛОЖЕНИЯ ГРАНИЦ

граница территориальной зоны "Зона застройки малоэтажными жилыми домами (до 4 этажей, включая мансардный (Ж-2))" Красногвардейского сельского поселения Каневского района Краснодарского края

(наименование объекта, местоположение границ которого описано)

План границ объекта**Используемые условные знаки и обозначения:**

-  — граница территориальной зоны,
-  — характерная точка территориальной зоны.

ОПИСАНИЕ МЕСТОПОЛОЖЕНИЯ ГРАНИЦ

граница территориальной зоны "Зона озелененных территорий специального назначения (ИБ-1)"
Красногвардейского сельского поселения Каневского района Краснодарского края

(наименование объекта, местоположение границ которого описано (далее - объект))

ОПИСАНИЕ МЕСТОПОЛОЖЕНИЯ ГРАНИЦ**граница территориальной зоны "Зона озелененных территорий специального назначения (ИБ-1)" Красногвардейского сельского поселения Каневского района Краснодарского края**

(наименование объекта, местоположение границ которого описано)

| № п/п | Содержание | Номера листов |
|------------------|--|--------------------------|
| 1 | 2 | 3 |
| 1 | Сведения об объекте | 3 |
| 2 | Сведения о местоположении границ объекта | 4 |
| 3 | Сведения о местоположении измененных (уточненных) границ объекта | 28 |
| 4 | План границ | 29 |

ОПИСАНИЕ МЕСТОПОЛОЖЕНИЯ ГРАНИЦ**граница территориальной зоны "Зона озелененных территорий специального назначения (ИБ-1)" Красногвардейского сельского поселения Каневского района Краснодарского края**

(наименование объекта, местоположение границ которого описано)

Сведения об объекте

| № п/п | Характеристики объекта | Описание характеристик |
|------------------|---|---|
| 1 | 2 | 3 |
| 1 | Местоположение объекта | Краснодарский край, р-н Каневской, Красногвардейское сп |
| 2 | Площадь объекта \pm величина погрешности определения площади ($P \pm \Delta P$) | 706257 \pm 7353 кв.м |
| 3 | Иные характеристики объекта | — |

ОПИСАНИЕ МЕСТОПОЛОЖЕНИЯ ГРАНИЦ

граница территориальной зоны "Зона озелененных территорий специального назначения (ИБ-1)" Красногвардейского сельского поселения Каневского района Краснодарского края

(наименование объекта, местоположение границ которого описано)

Сведения о местоположении границ объекта

1. Система координат *МСК 23, зона 1*

2. Сведения о характерных точках границ объекта

| Обозначение характерных точек границ | Координаты, м | | Метод определения координат характерной точки | Средняя квадратическая погрешность положения характерной точки (M _t), м | Описание обозначения точки на местности (при наличии) |
|--|---------------|------------|---|--|---|
| | X | Y | | | |
| 1 | 2 | 3 | 4 | 5 | 6 |
| 1 | 609620.38 | 1383853.20 | Картометрический метод | 2.50 | — |
| 2 | 609651.80 | 1383885.84 | Картометрический метод | 2.50 | — |
| 3 | 609640.99 | 1383887.89 | Картометрический метод | 2.50 | — |
| 4 | 609638.10 | 1383975.15 | Картометрический метод | 2.50 | — |
| 5 | 609646.38 | 1384088.00 | Картометрический метод | 2.50 | — |
| 6 | 609648.06 | 1384110.85 | Картометрический метод | 2.50 | — |
| 7 | 609661.34 | 1384147.37 | Картометрический метод | 2.50 | — |
| 8 | 609673.41 | 1384155.17 | Картометрический метод | 2.50 | — |
| 9 | 609653.05 | 1384151.04 | Картометрический метод | 2.50 | — |
| 10 | 609631.00 | 1384144.18 | Картометрический метод | 2.50 | — |
| 11 | 609614.67 | 1384130.64 | Картометрический метод | 2.50 | — |
| 12 | 609629.03 | 1384117.51 | Картометрический метод | 2.50 | — |
| 13 | 609613.85 | 1384057.60 | Картометрический метод | 2.50 | — |
| 14 | 609607.75 | 1384007.38 | Картометрический метод | 2.50 | — |
| 15 | 609590.59 | 1383965.69 | Картометрический метод | 2.50 | — |
| 1 | 609620.38 | 1383853.20 | Картометрический метод | 2.50 | — |
| 16 | 608676.61 | 1381953.22 | Картометрический метод | 2.50 | — |
| 17 | 608660.30 | 1381987.69 | Картометрический метод | 2.50 | — |
| 18 | 608658.77 | 1382029.80 | Картометрический метод | 2.50 | — |

ОПИСАНИЕ МЕСТОПОЛОЖЕНИЯ ГРАНИЦ

граница территориальной зоны "Зона озелененных территорий специального назначения (ИБ-1)" Красногвардейского сельского поселения Каневского района Краснодарского края

(наименование объекта, местоположение границ которого описано)

Сведения о местоположении границ объекта

| 1 | 2 | 3 | 4 | 5 | 6 |
|----------|-----------|------------|------------------------|----------|----------|
| 19 | 608730.18 | 1382223.64 | Картометрический метод | 2.50 | — |
| 20 | 608749.51 | 1382308.97 | Картометрический метод | 2.50 | — |
| 21 | 608718.93 | 1382301.15 | Картометрический метод | 2.50 | — |
| 22 | 608702.27 | 1382298.61 | Картометрический метод | 2.50 | — |
| 23 | 608697.28 | 1382300.32 | Картометрический метод | 2.50 | — |
| 24 | 608690.93 | 1382288.51 | Картометрический метод | 2.50 | — |
| 25 | 608670.28 | 1382245.31 | Картометрический метод | 2.50 | — |
| 26 | 608609.07 | 1382105.24 | Картометрический метод | 2.50 | — |
| 27 | 608574.43 | 1382025.30 | Картометрический метод | 2.50 | — |
| 16 | 608676.61 | 1381953.22 | Картометрический метод | 2.50 | — |
| 28 | 609756.74 | 1383702.16 | Картометрический метод | 2.50 | — |
| 29 | 609748.51 | 1383743.97 | Картометрический метод | 2.50 | — |
| 30 | 609756.44 | 1383777.84 | Картометрический метод | 2.50 | — |
| 31 | 609826.66 | 1383814.24 | Картометрический метод | 2.50 | — |
| 32 | 609877.96 | 1383823.74 | Картометрический метод | 2.50 | — |
| 33 | 610007.06 | 1383899.09 | Картометрический метод | 2.50 | — |
| 34 | 609997.16 | 1383916.05 | Картометрический метод | 2.50 | — |
| 35 | 609973.60 | 1383899.41 | Картометрический метод | 2.50 | — |
| 36 | 609906.55 | 1383882.46 | Картометрический метод | 2.50 | — |
| 37 | 609833.23 | 1383850.65 | Картометрический метод | 2.50 | — |
| 38 | 609764.78 | 1383820.96 | Картометрический метод | 2.50 | — |
| 39 | 609715.41 | 1383793.89 | Картометрический метод | 2.50 | — |
| 40 | 609647.81 | 1383855.32 | Картометрический метод | 2.50 | — |
| 41 | 609630.77 | 1383834.56 | Картометрический метод | 2.50 | — |

ОПИСАНИЕ МЕСТОПОЛОЖЕНИЯ ГРАНИЦ

граница территориальной зоны "Зона озелененных территорий специального назначения (ИБ-1)" Красногвардейского сельского поселения Каневского района Краснодарского края

(наименование объекта, местоположение границ которого описано)

Сведения о местоположении границ объекта

| 1 | 2 | 3 | 4 | 5 | 6 |
|----------|-----------|------------|------------------------|----------|----------|
| 42 | 609655.36 | 1383815.43 | Картометрический метод | 2.50 | — |
| 43 | 609678.89 | 1383781.02 | Картометрический метод | 2.50 | — |
| 44 | 609623.67 | 1383688.61 | Картометрический метод | 2.50 | — |
| 45 | 609717.70 | 1383626.78 | Картометрический метод | 2.50 | — |
| 28 | 609756.74 | 1383702.16 | Картометрический метод | 2.50 | — |
| 46 | 610811.55 | 1384605.98 | Картометрический метод | 2.50 | — |
| 47 | 610976.04 | 1385037.80 | Картометрический метод | 2.50 | — |
| 48 | 610985.26 | 1385120.91 | Картометрический метод | 2.50 | — |
| 49 | 610946.79 | 1385116.20 | Картометрический метод | 2.50 | — |
| 50 | 610955.84 | 1385104.20 | Картометрический метод | 2.50 | — |
| 51 | 610954.43 | 1385074.62 | Картометрический метод | 2.50 | — |
| 52 | 610936.53 | 1385028.26 | Картометрический метод | 2.50 | — |
| 53 | 610926.57 | 1384999.64 | Картометрический метод | 2.50 | — |
| 54 | 610875.16 | 1384875.77 | Картометрический метод | 2.50 | — |
| 55 | 610807.15 | 1384691.23 | Картометрический метод | 2.50 | — |
| 56 | 610724.72 | 1384527.67 | Картометрический метод | 2.50 | — |
| 57 | 610663.81 | 1384455.01 | Картометрический метод | 2.50 | — |
| 58 | 610629.74 | 1384405.74 | Картометрический метод | 2.50 | — |
| 59 | 610598.71 | 1384363.06 | Картометрический метод | 2.50 | — |
| 60 | 610600.13 | 1384361.73 | Картометрический метод | 2.50 | — |
| 61 | 610723.81 | 1384490.35 | Картометрический метод | 2.50 | — |
| 62 | 610767.11 | 1384549.95 | Картометрический метод | 2.50 | — |
| 46 | 610811.55 | 1384605.98 | Картометрический метод | 2.50 | — |

ОПИСАНИЕ МЕСТОПОЛОЖЕНИЯ ГРАНИЦ

граница территориальной зоны "Зона озелененных территорий специального назначения (ИБ-1)" Красногвардейского сельского поселения Каневского района Краснодарского края

(наименование объекта, местоположение границ которого описано)

Сведения о местоположении границ объекта

| 1 | 2 | 3 | 4 | 5 | 6 |
|----------|-----------|------------|------------------------|----------|----------|
| 63 | 610709.37 | 1384274.86 | Картометрический метод | 2.50 | — |
| 64 | 610760.89 | 1384312.64 | Картометрический метод | 2.50 | — |
| 65 | 610822.64 | 1384346.64 | Картометрический метод | 2.50 | — |
| 66 | 610869.66 | 1384342.60 | Картометрический метод | 2.50 | — |
| 67 | 610902.01 | 1384373.87 | Картометрический метод | 2.50 | — |
| 68 | 610932.08 | 1384421.31 | Картометрический метод | 2.50 | — |
| 69 | 610944.61 | 1384460.03 | Картометрический метод | 2.50 | — |
| 70 | 610967.33 | 1384528.50 | Картометрический метод | 2.50 | — |
| 71 | 610963.37 | 1384563.96 | Картометрический метод | 2.50 | — |
| 72 | 610954.43 | 1384624.03 | Картометрический метод | 2.50 | — |
| 73 | 610972.21 | 1384666.23 | Картометрический метод | 2.50 | — |
| 74 | 610993.94 | 1384710.46 | Картометрический метод | 2.50 | — |
| 75 | 610990.63 | 1384712.08 | Картометрический метод | 2.50 | — |
| 76 | 610962.36 | 1384723.98 | Картометрический метод | 2.50 | — |
| 77 | 610903.58 | 1384570.90 | Картометрический метод | 2.50 | — |
| 78 | 610901.37 | 1384488.12 | Картометрический метод | 2.50 | — |
| 79 | 610866.08 | 1384402.02 | Картометрический метод | 2.50 | — |
| 80 | 610829.14 | 1384364.49 | Картометрический метод | 2.50 | — |
| 81 | 610774.47 | 1384334.90 | Картометрический метод | 2.50 | — |
| 82 | 610742.64 | 1384322.79 | Картометрический метод | 2.50 | — |
| 83 | 610699.35 | 1384286.97 | Картометрический метод | 2.50 | — |
| 63 | 610709.37 | 1384274.86 | Картометрический метод | 2.50 | — |
| 84 | 610488.81 | 1383911.50 | Картометрический метод | 2.50 | — |
| 85 | 610566.80 | 1383988.71 | Картометрический метод | 2.50 | — |

ОПИСАНИЕ МЕСТОПОЛОЖЕНИЯ ГРАНИЦ

граница территориальной зоны "Зона озелененных территорий специального назначения (ИБ-1)" Красногвардейского сельского поселения Каневского района Краснодарского края

(наименование объекта, местоположение границ которого описано)

Сведения о местоположении границ объекта

| 1 | 2 | 3 | 4 | 5 | 6 |
|----------|-----------|------------|------------------------|----------|----------|
| 86 | 610597.75 | 1384042.06 | Картометрический метод | 2.50 | — |
| 87 | 610624.26 | 1384102.46 | Картометрический метод | 2.50 | — |
| 88 | 610648.21 | 1384164.53 | Картометрический метод | 2.50 | — |
| 89 | 610684.11 | 1384254.58 | Картометрический метод | 2.50 | — |
| 90 | 610660.07 | 1384267.85 | Картометрический метод | 2.50 | — |
| 91 | 610597.77 | 1384155.06 | Картометрический метод | 2.50 | — |
| 92 | 610558.60 | 1384085.47 | Картометрический метод | 2.50 | — |
| 93 | 610499.46 | 1384008.78 | Картометрический метод | 2.50 | — |
| 94 | 610458.57 | 1383943.55 | Картометрический метод | 2.50 | — |
| 95 | 610366.23 | 1383954.93 | Картометрический метод | 2.50 | — |
| 96 | 610267.21 | 1383941.48 | Картометрический метод | 2.50 | — |
| 97 | 610235.46 | 1383928.83 | Картометрический метод | 2.50 | — |
| 98 | 610166.35 | 1383889.79 | Картометрический метод | 2.50 | — |
| 99 | 610080.02 | 1383826.90 | Картометрический метод | 2.50 | — |
| 100 | 610084.52 | 1383821.00 | Картометрический метод | 2.50 | — |
| 101 | 610119.14 | 1383842.13 | Картометрический метод | 2.50 | — |
| 102 | 610201.96 | 1383889.33 | Картометрический метод | 2.50 | — |
| 103 | 610237.10 | 1383909.95 | Картометрический метод | 2.50 | — |
| 104 | 610281.15 | 1383913.70 | Картометрический метод | 2.50 | — |
| 105 | 610346.30 | 1383916.80 | Картометрический метод | 2.50 | — |
| 106 | 610395.75 | 1383844.15 | Картометрический метод | 2.50 | — |
| 107 | 610411.67 | 1383802.48 | Картометрический метод | 2.50 | — |
| 108 | 610464.97 | 1383819.84 | Картометрический метод | 2.50 | — |
| 109 | 610476.77 | 1383893.44 | Картометрический метод | 2.50 | — |

ОПИСАНИЕ МЕСТОПОЛОЖЕНИЯ ГРАНИЦ

граница территориальной зоны "Зона озелененных территорий специального назначения (ИБ-1)" Красногвардейского сельского поселения Каневского района Краснодарского края

(наименование объекта, местоположение границ которого описано)

Сведения о местоположении границ объекта

| 1 | 2 | 3 | 4 | 5 | 6 |
|----------|-----------|------------|------------------------|----------|----------|
| 84 | 610488.81 | 1383911.50 | Картометрический метод | 2.50 | — |
| 110 | 610334.81 | 1384071.94 | Картометрический метод | 2.50 | — |
| 111 | 610393.69 | 1384116.37 | Картометрический метод | 2.50 | — |
| 112 | 610428.85 | 1384153.75 | Картометрический метод | 2.50 | — |
| 113 | 610457.74 | 1384167.72 | Картометрический метод | 2.50 | — |
| 114 | 610503.88 | 1384206.03 | Картометрический метод | 2.50 | — |
| 115 | 610538.95 | 1384255.81 | Картометрический метод | 2.50 | — |
| 116 | 610601.85 | 1384334.77 | Картометрический метод | 2.50 | — |
| 117 | 610591.51 | 1384344.77 | Картометрический метод | 2.50 | — |
| 118 | 610568.44 | 1384316.21 | Картометрический метод | 2.50 | — |
| 119 | 610460.88 | 1384195.26 | Картометрический метод | 2.50 | — |
| 120 | 610433.80 | 1384181.67 | Картометрический метод | 2.50 | — |
| 121 | 610406.21 | 1384173.44 | Картометрический метод | 2.50 | — |
| 122 | 610342.53 | 1384130.60 | Картометрический метод | 2.50 | — |
| 123 | 610309.87 | 1384145.35 | Картометрический метод | 2.50 | — |
| 124 | 610266.09 | 1384116.86 | Картометрический метод | 2.50 | — |
| 125 | 610120.60 | 1384043.12 | Картометрический метод | 2.50 | — |
| 126 | 610049.42 | 1384001.43 | Картометрический метод | 2.50 | — |
| 127 | 609989.96 | 1383989.30 | Картометрический метод | 2.50 | — |
| 128 | 610014.72 | 1383964.94 | Картометрический метод | 2.50 | — |
| 129 | 610095.44 | 1383991.76 | Картометрический метод | 2.50 | — |
| 130 | 610167.41 | 1384021.11 | Картометрический метод | 2.50 | — |
| 131 | 610293.38 | 1384055.35 | Картометрический метод | 2.50 | — |
| 110 | 610334.81 | 1384071.94 | Картометрический метод | 2.50 | — |

ОПИСАНИЕ МЕСТОПОЛОЖЕНИЯ ГРАНИЦ

граница территориальной зоны "Зона озелененных территорий специального назначения (ИБ-1)" Красногвардейского сельского поселения Каневского района Краснодарского края

(наименование объекта, местоположение границ которого описано)

Сведения о местоположении границ объекта

| 1 | 2 | 3 | 4 | 5 | 6 |
|-----|-----------|------------|------------------------|------|---|
| 132 | 609753.74 | 1383599.52 | Картометрический метод | 2.50 | — |
| 133 | 609778.36 | 1383632.73 | Картометрический метод | 2.50 | — |
| 134 | 609834.81 | 1383662.07 | Картометрический метод | 2.50 | — |
| 135 | 609873.75 | 1383673.84 | Картометрический метод | 2.50 | — |
| 136 | 609893.07 | 1383691.54 | Картометрический метод | 2.50 | — |
| 137 | 609966.33 | 1383749.45 | Картометрический метод | 2.50 | — |
| 138 | 609986.77 | 1383783.68 | Картометрический метод | 2.50 | — |
| 139 | 610032.56 | 1383815.64 | Картометрический метод | 2.50 | — |
| 140 | 610051.52 | 1383823.45 | Картометрический метод | 2.50 | — |
| 141 | 610037.39 | 1383847.32 | Картометрический метод | 2.50 | — |
| 142 | 610014.55 | 1383834.06 | Картометрический метод | 2.50 | — |
| 143 | 609908.64 | 1383716.92 | Картометрический метод | 2.50 | — |
| 144 | 609791.61 | 1383660.21 | Картометрический метод | 2.50 | — |
| 145 | 609759.03 | 1383617.86 | Картометрический метод | 2.50 | — |
| 146 | 609747.09 | 1383606.52 | Картометрический метод | 2.50 | — |
| 132 | 609753.74 | 1383599.52 | Картометрический метод | 2.50 | — |
| 147 | 609287.04 | 1383060.27 | Картометрический метод | 2.50 | — |
| 148 | 609344.87 | 1383219.56 | Картометрический метод | 2.50 | — |
| 149 | 609356.54 | 1383219.56 | Картометрический метод | 2.50 | — |
| 150 | 609377.09 | 1383242.54 | Картометрический метод | 2.50 | — |
| 151 | 609390.07 | 1383287.12 | Картометрический метод | 2.50 | — |
| 152 | 609398.56 | 1383330.45 | Картометрический метод | 2.50 | — |
| 153 | 609409.26 | 1383362.20 | Картометрический метод | 2.50 | — |

ОПИСАНИЕ МЕСТОПОЛОЖЕНИЯ ГРАНИЦ

граница территориальной зоны "Зона озелененных территорий специального назначения (ИБ-1)" Красногвардейского сельского поселения Каневского района Краснодарского края

(наименование объекта, местоположение границ которого описано)

Сведения о местоположении границ объекта

| 1 | 2 | 3 | 4 | 5 | 6 |
|----------|-----------|------------|------------------------|----------|----------|
| 154 | 609452.41 | 1383454.05 | Картометрический метод | 2.50 | — |
| 155 | 609500.46 | 1383513.86 | Картометрический метод | 2.50 | — |
| 156 | 609527.93 | 1383535.22 | Картометрический метод | 2.50 | — |
| 157 | 609570.59 | 1383554.44 | Картометрический метод | 2.50 | — |
| 158 | 609655.70 | 1383557.68 | Картометрический метод | 2.50 | — |
| 159 | 609693.25 | 1383574.85 | Картометрический метод | 2.50 | — |
| 160 | 609706.57 | 1383603.08 | Картометрический метод | 2.50 | — |
| 161 | 609598.00 | 1383688.83 | Картометрический метод | 2.50 | — |
| 162 | 609572.01 | 1383654.38 | Картометрический метод | 2.50 | — |
| 163 | 609550.36 | 1383630.76 | Картометрический метод | 2.50 | — |
| 164 | 609498.21 | 1383575.15 | Картометрический метод | 2.50 | — |
| 165 | 609477.01 | 1383540.66 | Картометрический метод | 2.50 | — |
| 166 | 609448.97 | 1383473.24 | Картометрический метод | 2.50 | — |
| 167 | 609413.95 | 1383420.39 | Картометрический метод | 2.50 | — |
| 168 | 609339.17 | 1383301.79 | Картометрический метод | 2.50 | — |
| 169 | 609308.27 | 1383238.97 | Картометрический метод | 2.50 | — |
| 170 | 609296.22 | 1383198.74 | Картометрический метод | 2.50 | — |
| 171 | 609287.10 | 1383169.60 | Картометрический метод | 2.50 | — |
| 172 | 609277.55 | 1383147.19 | Картометрический метод | 2.50 | — |
| 173 | 609224.24 | 1383063.96 | Картометрический метод | 2.50 | — |
| 174 | 609210.98 | 1383045.88 | Картометрический метод | 2.50 | — |
| 175 | 609150.80 | 1382978.46 | Картометрический метод | 2.50 | — |
| 176 | 609114.32 | 1382912.22 | Картометрический метод | 2.50 | — |
| 177 | 609033.45 | 1382801.42 | Картометрический метод | 2.50 | — |

ОПИСАНИЕ МЕСТОПОЛОЖЕНИЯ ГРАНИЦ

граница территориальной зоны "Зона озелененных территорий специального назначения (ИБ-1)" Красногвардейского сельского поселения Каневского района Краснодарского края

(наименование объекта, местоположение границ которого описано)

Сведения о местоположении границ объекта

| 1 | 2 | 3 | 4 | 5 | 6 |
|----------|-----------|------------|------------------------|----------|----------|
| 178 | 608989.34 | 1382775.44 | Картометрический метод | 2.50 | — |
| 179 | 608941.74 | 1382763.90 | Картометрический метод | 2.50 | — |
| 180 | 608920.67 | 1382742.35 | Картометрический метод | 2.50 | — |
| 181 | 608897.00 | 1382724.00 | Картометрический метод | 2.50 | — |
| 182 | 608874.76 | 1382698.90 | Картометрический метод | 2.50 | — |
| 183 | 608779.73 | 1382603.80 | Картометрический метод | 2.50 | — |
| 184 | 608854.58 | 1382596.40 | Картометрический метод | 2.50 | — |
| 185 | 608896.50 | 1382626.06 | Картометрический метод | 2.50 | — |
| 186 | 608891.50 | 1382655.67 | Картометрический метод | 2.50 | — |
| 187 | 609054.98 | 1382771.09 | Картометрический метод | 2.50 | — |
| 188 | 609164.47 | 1382946.74 | Картометрический метод | 2.50 | — |
| 189 | 609192.41 | 1382983.34 | Картометрический метод | 2.50 | — |
| 190 | 609231.16 | 1382994.35 | Картометрический метод | 2.50 | — |
| 147 | 609287.04 | 1383060.27 | Картометрический метод | 2.50 | — |
| 191 | 609432.95 | 1383156.99 | Картометрический метод | 2.50 | — |
| 192 | 609438.17 | 1383183.39 | Картометрический метод | 2.50 | — |
| 193 | 609460.55 | 1383249.54 | Картометрический метод | 2.50 | — |
| 194 | 609487.22 | 1383276.25 | Картометрический метод | 2.50 | — |
| 195 | 609709.40 | 1383562.83 | Картометрический метод | 2.50 | — |
| 196 | 609725.70 | 1383580.46 | Картометрический метод | 2.50 | — |
| 197 | 609739.07 | 1383594.92 | Картометрический метод | 2.50 | — |
| 198 | 609737.07 | 1383597.02 | Картометрический метод | 2.50 | — |
| 199 | 609715.76 | 1383576.79 | Картометрический метод | 2.50 | — |
| 200 | 609652.98 | 1383538.97 | Картометрический метод | 2.50 | — |

ОПИСАНИЕ МЕСТОПОЛОЖЕНИЯ ГРАНИЦ

граница территориальной зоны "Зона озелененных территорий специального назначения (ИБ-1)" Красногвардейского сельского поселения Каневского района Краснодарского края

(наименование объекта, местоположение границ которого описано)

Сведения о местоположении границ объекта

| 1 | 2 | 3 | 4 | 5 | 6 |
|-----|-----------|------------|------------------------|------|---|
| 201 | 609556.76 | 1383523.86 | Картометрический метод | 2.50 | — |
| 202 | 609544.22 | 1383519.12 | Картометрический метод | 2.50 | — |
| 203 | 609521.68 | 1383506.97 | Картометрический метод | 2.50 | — |
| 204 | 609497.40 | 1383490.31 | Картометрический метод | 2.50 | — |
| 205 | 609462.25 | 1383434.87 | Картометрический метод | 2.50 | — |
| 206 | 609423.63 | 1383352.54 | Картометрический метод | 2.50 | — |
| 207 | 609410.41 | 1383267.97 | Картометрический метод | 2.50 | — |
| 208 | 609420.86 | 1383222.42 | Картометрический метод | 2.50 | — |
| 209 | 609406.70 | 1383178.54 | Картометрический метод | 2.50 | — |
| 210 | 609331.24 | 1383028.42 | Картометрический метод | 2.50 | — |
| 211 | 609289.65 | 1382998.97 | Картометрический метод | 2.50 | — |
| 212 | 609147.69 | 1382766.18 | Картометрический метод | 2.50 | — |
| 213 | 609057.17 | 1382662.00 | Картометрический метод | 2.50 | — |
| 214 | 609005.48 | 1382615.74 | Картометрический метод | 2.50 | — |
| 215 | 609001.41 | 1382615.39 | Картометрический метод | 2.50 | — |
| 216 | 609017.97 | 1382594.43 | Картометрический метод | 2.50 | — |
| 217 | 609108.24 | 1382678.57 | Картометрический метод | 2.50 | — |
| 218 | 609268.19 | 1382852.80 | Картометрический метод | 2.50 | — |
| 219 | 609289.33 | 1382888.17 | Картометрический метод | 2.50 | — |
| 220 | 609346.36 | 1382978.43 | Картометрический метод | 2.50 | — |
| 221 | 609379.39 | 1383031.49 | Картометрический метод | 2.50 | — |
| 222 | 609394.69 | 1383062.20 | Картометрический метод | 2.50 | — |
| 223 | 609410.05 | 1383093.05 | Картометрический метод | 2.50 | — |
| 224 | 609425.25 | 1383123.55 | Картометрический метод | 2.50 | — |

ОПИСАНИЕ МЕСТОПОЛОЖЕНИЯ ГРАНИЦ

граница территориальной зоны "Зона озелененных территорий специального назначения (ИБ-1)" Красногвардейского сельского поселения Каневского района Краснодарского края

(наименование объекта, местоположение границ которого описано)

Сведения о местоположении границ объекта

| 1 | 2 | 3 | 4 | 5 | 6 |
|-----|-----------|------------|------------------------|------|---|
| 191 | 609432.95 | 1383156.99 | Картометрический метод | 2.50 | — |
| 225 | 608774.28 | 1382412.37 | Картометрический метод | 2.50 | — |
| 226 | 608887.98 | 1382525.22 | Картометрический метод | 2.50 | — |
| 227 | 608904.64 | 1382538.56 | Картометрический метод | 2.50 | — |
| 228 | 608953.62 | 1382580.26 | Картометрический метод | 2.50 | — |
| 229 | 609001.41 | 1382615.39 | Картометрический метод | 2.50 | — |
| 230 | 608921.84 | 1382581.83 | Картометрический метод | 2.50 | — |
| 231 | 608854.91 | 1382520.25 | Картометрический метод | 2.50 | — |
| 232 | 608763.65 | 1382460.66 | Картометрический метод | 2.50 | — |
| 233 | 608745.44 | 1382428.93 | Картометрический метод | 2.50 | — |
| 225 | 608774.28 | 1382412.37 | Картометрический метод | 2.50 | — |
| 234 | 608749.51 | 1382308.97 | Картометрический метод | 2.50 | — |
| 235 | 608789.99 | 1382361.65 | Картометрический метод | 2.50 | — |
| 236 | 608730.34 | 1382407.49 | Картометрический метод | 2.50 | — |
| 237 | 608700.61 | 1382306.93 | Картометрический метод | 2.50 | — |
| 238 | 608697.28 | 1382300.32 | Картометрический метод | 2.50 | — |
| 239 | 608702.27 | 1382298.61 | Картометрический метод | 2.50 | — |
| 240 | 608718.93 | 1382301.15 | Картометрический метод | 2.50 | — |
| 234 | 608749.51 | 1382308.97 | Картометрический метод | 2.50 | — |
| 241 | 608546.28 | 1382361.18 | Картометрический метод | 2.50 | — |
| 242 | 608768.10 | 1382581.05 | Картометрический метод | 2.50 | — |
| 243 | 608711.28 | 1382533.46 | Картометрический метод | 2.50 | — |
| 244 | 608682.06 | 1382507.55 | Картометрический метод | 2.50 | — |

ОПИСАНИЕ МЕСТОПОЛОЖЕНИЯ ГРАНИЦ

граница территориальной зоны "Зона озелененных территорий специального назначения (ИБ-1)" Красногвардейского сельского поселения Каневского района Краснодарского края

(наименование объекта, местоположение границ которого описано)

Сведения о местоположении границ объекта

| 1 | 2 | 3 | 4 | 5 | 6 |
|----------|-----------|------------|------------------------|----------|----------|
| 245 | 608528.22 | 1382371.13 | Картометрический метод | 2.50 | — |
| 246 | 608476.76 | 1382428.22 | Картометрический метод | 2.50 | — |
| 247 | 608484.05 | 1382297.36 | Картометрический метод | 2.50 | — |
| 241 | 608546.28 | 1382361.18 | Картометрический метод | 2.50 | — |
| 248 | 603518.78 | 1391232.33 | Картометрический метод | 2.50 | — |
| 249 | 603526.52 | 1391247.42 | Картометрический метод | 2.50 | — |
| 250 | 603535.82 | 1391265.56 | Картометрический метод | 2.50 | — |
| 251 | 603564.67 | 1391321.79 | Картометрический метод | 2.50 | — |
| 252 | 603533.31 | 1391328.56 | Картометрический метод | 2.50 | — |
| 253 | 603532.47 | 1391324.68 | Картометрический метод | 2.50 | — |
| 254 | 603530.43 | 1391317.12 | Картометрический метод | 2.50 | — |
| 255 | 603532.19 | 1391316.54 | Картометрический метод | 2.50 | — |
| 256 | 603530.79 | 1391312.17 | Картометрический метод | 2.50 | — |
| 257 | 603528.89 | 1391312.78 | Картометрический метод | 2.50 | — |
| 258 | 603513.81 | 1391248.84 | Картометрический метод | 2.50 | — |
| 259 | 603494.40 | 1391255.56 | Картометрический метод | 2.50 | — |
| 260 | 603463.22 | 1391259.68 | Картометрический метод | 2.50 | — |
| 261 | 603449.45 | 1391200.66 | Картометрический метод | 2.50 | — |
| 262 | 603496.86 | 1391189.60 | Картометрический метод | 2.50 | — |
| 263 | 603503.04 | 1391201.65 | Картометрический метод | 2.50 | — |
| 264 | 603510.99 | 1391217.15 | Картометрический метод | 2.50 | — |
| 248 | 603518.78 | 1391232.33 | Картометрический метод | 2.50 | — |
| 265 | 602400.60 | 1391881.16 | Картометрический метод | 2.50 | — |

ОПИСАНИЕ МЕСТОПОЛОЖЕНИЯ ГРАНИЦ

граница территориальной зоны "Зона озелененных территорий специального назначения (ИБ-1)" Красногвардейского сельского поселения Каневского района Краснодарского края

(наименование объекта, местоположение границ которого описано)

Сведения о местоположении границ объекта

| 1 | 2 | 3 | 4 | 5 | 6 |
|----------|-----------|------------|------------------------|----------|----------|
| 266 | 602404.05 | 1391885.36 | Картометрический метод | 2.50 | — |
| 267 | 602394.28 | 1391983.06 | Картометрический метод | 2.50 | — |
| 268 | 602386.39 | 1392034.93 | Картометрический метод | 2.50 | — |
| 269 | 602355.08 | 1392113.21 | Картометрический метод | 2.50 | — |
| 270 | 602336.51 | 1392197.22 | Картометрический метод | 2.50 | — |
| 271 | 602330.60 | 1392278.15 | Картометрический метод | 2.50 | — |
| 272 | 602331.45 | 1392362.15 | Картометрический метод | 2.50 | — |
| 273 | 602339.14 | 1392470.30 | Картометрический метод | 2.50 | — |
| 274 | 602338.28 | 1392526.87 | Картометрический метод | 2.50 | — |
| 275 | 602348.99 | 1392568.44 | Картометрический метод | 2.50 | — |
| 276 | 602357.36 | 1392659.75 | Картометрический метод | 2.50 | — |
| 277 | 602349.50 | 1392683.40 | Картометрический метод | 2.50 | — |
| 278 | 602341.15 | 1392704.71 | Картометрический метод | 2.50 | — |
| 279 | 602313.69 | 1392756.37 | Картометрический метод | 2.50 | — |
| 280 | 602307.78 | 1392818.85 | Картометрический метод | 2.50 | — |
| 281 | 602314.53 | 1392847.55 | Картометрический метод | 2.50 | — |
| 282 | 602309.10 | 1392919.16 | Картометрический метод | 2.50 | — |
| 283 | 602298.65 | 1392939.97 | Картометрический метод | 2.50 | — |
| 284 | 602297.42 | 1392959.29 | Картометрический метод | 2.50 | — |
| 285 | 602297.52 | 1393006.90 | Картометрический метод | 2.50 | — |
| 286 | 602274.54 | 1393029.72 | Картометрический метод | 2.50 | — |
| 287 | 602275.37 | 1393058.03 | Картометрический метод | 2.50 | — |
| 288 | 602232.39 | 1393059.28 | Картометрический метод | 2.50 | — |
| 289 | 602230.72 | 1393080.57 | Картометрический метод | 2.50 | — |

ОПИСАНИЕ МЕСТОПОЛОЖЕНИЯ ГРАНИЦ

граница территориальной зоны "Зона озелененных территорий специального назначения (ИБ-1)" Красногвардейского сельского поселения Каневского района Краснодарского края

(наименование объекта, местоположение границ которого описано)

Сведения о местоположении границ объекта

| 1 | 2 | 3 | 4 | 5 | 6 |
|----------|-----------|------------|------------------------|----------|----------|
| 290 | 602203.56 | 1393091.15 | Картометрический метод | 2.50 | — |
| 291 | 602188.54 | 1393195.07 | Картометрический метод | 2.50 | — |
| 292 | 602201.47 | 1393227.63 | Картометрический метод | 2.50 | — |
| 293 | 602200.22 | 1393250.58 | Картометрический метод | 2.50 | — |
| 294 | 602180.32 | 1393275.01 | Картометрический метод | 2.50 | — |
| 295 | 602165.70 | 1393331.55 | Картометрический метод | 2.50 | — |
| 296 | 602180.71 | 1393405.10 | Картометрический метод | 2.50 | — |
| 297 | 602188.57 | 1393450.25 | Картометрический метод | 2.50 | — |
| 298 | 602187.33 | 1393479.24 | Картометрический метод | 2.50 | — |
| 299 | 602180.70 | 1393563.94 | Картометрический метод | 2.50 | — |
| 300 | 602178.63 | 1393644.71 | Картометрический метод | 2.50 | — |
| 301 | 602179.89 | 1393680.89 | Картометрический метод | 2.50 | — |
| 302 | 602187.23 | 1393709.32 | Картометрический метод | 2.50 | — |
| 303 | 602196.45 | 1393744.67 | Картометрический метод | 2.50 | — |
| 304 | 602193.55 | 1393792.72 | Картометрический метод | 2.50 | — |
| 305 | 602187.34 | 1393869.77 | Картометрический метод | 2.50 | — |
| 306 | 602189.10 | 1393941.65 | Картометрический метод | 2.50 | — |
| 307 | 602191.34 | 1393985.00 | Картометрический метод | 2.50 | — |
| 308 | 602174.26 | 1394017.14 | Картометрический метод | 2.50 | — |
| 309 | 602159.31 | 1394138.08 | Картометрический метод | 2.50 | — |
| 310 | 602130.71 | 1394169.94 | Картометрический метод | 2.50 | — |
| 311 | 602126.84 | 1394244.09 | Картометрический метод | 2.50 | — |
| 312 | 602088.59 | 1394245.11 | Картометрический метод | 2.50 | — |
| 313 | 602084.28 | 1394147.50 | Картометрический метод | 2.50 | — |

ОПИСАНИЕ МЕСТОПОЛОЖЕНИЯ ГРАНИЦ

граница территориальной зоны "Зона озелененных территорий специального назначения (ИБ-1)" Красногвардейского сельского поселения Каневского района Краснодарского края

(наименование объекта, местоположение границ которого описано)

Сведения о местоположении границ объекта

| 1 | 2 | 3 | 4 | 5 | 6 |
|-----|-----------|------------|------------------------|------|---|
| 314 | 602093.17 | 1393981.72 | Картометрический метод | 2.50 | — |
| 315 | 602095.97 | 1393949.95 | Картометрический метод | 2.50 | — |
| 316 | 602111.36 | 1393734.71 | Картометрический метод | 2.50 | — |
| 317 | 602112.47 | 1393621.52 | Картометрический метод | 2.50 | — |
| 318 | 602102.99 | 1393558.46 | Картометрический метод | 2.50 | — |
| 319 | 602095.29 | 1393505.73 | Картометрический метод | 2.50 | — |
| 320 | 602097.18 | 1393405.97 | Картометрический метод | 2.50 | — |
| 321 | 602109.51 | 1393351.07 | Картометрический метод | 2.50 | — |
| 322 | 602117.27 | 1393331.76 | Картометрический метод | 2.50 | — |
| 323 | 602123.63 | 1393309.15 | Картометрический метод | 2.50 | — |
| 324 | 602117.51 | 1393274.06 | Картометрический метод | 2.50 | — |
| 325 | 602121.18 | 1393242.39 | Картометрический метод | 2.50 | — |
| 326 | 602128.94 | 1393212.61 | Картометрический метод | 2.50 | — |
| 327 | 602131.49 | 1393178.20 | Картометрический метод | 2.50 | — |
| 328 | 602140.65 | 1393118.00 | Картометрический метод | 2.50 | — |
| 329 | 602165.72 | 1393025.47 | Картометрический метод | 2.50 | — |
| 330 | 602188.38 | 1392930.31 | Картометрический метод | 2.50 | — |
| 331 | 602192.82 | 1392850.71 | Картометрический метод | 2.50 | — |
| 332 | 602208.46 | 1392756.36 | Картометрический метод | 2.50 | — |
| 333 | 602233.87 | 1392658.82 | Картометрический метод | 2.50 | — |
| 334 | 602267.54 | 1392583.74 | Картометрический метод | 2.50 | — |
| 335 | 602295.49 | 1392539.41 | Картометрический метод | 2.50 | — |
| 336 | 602312.08 | 1392488.13 | Картометрический метод | 2.50 | — |
| 337 | 602312.45 | 1392434.65 | Картометрический метод | 2.50 | — |

ОПИСАНИЕ МЕСТОПОЛОЖЕНИЯ ГРАНИЦ

граница территориальной зоны "Зона озелененных территорий специального назначения (ИБ-1)" Красногвардейского сельского поселения Каневского района Краснодарского края

(наименование объекта, местоположение границ которого описано)

Сведения о местоположении границ объекта

| 1 | 2 | 3 | 4 | 5 | 6 |
|----------|-----------|------------|------------------------|----------|----------|
| 338 | 602306.92 | 1392401.45 | Картометрический метод | 2.50 | — |
| 339 | 602245.98 | 1392291.32 | Картометрический метод | 2.50 | — |
| 340 | 602234.85 | 1392242.07 | Картометрический метод | 2.50 | — |
| 341 | 602236.06 | 1392217.83 | Картометрический метод | 2.50 | — |
| 342 | 602259.57 | 1392174.10 | Картометрический метод | 2.50 | — |
| 343 | 602282.84 | 1392111.48 | Картометрический метод | 2.50 | — |
| 344 | 602288.34 | 1392067.10 | Картометрический метод | 2.50 | — |
| 345 | 602318.19 | 1392021.48 | Картометрический метод | 2.50 | — |
| 346 | 602336.03 | 1391985.55 | Картометрический метод | 2.50 | — |
| 347 | 602357.98 | 1391942.99 | Картометрический метод | 2.50 | — |
| 348 | 602385.97 | 1391907.15 | Картометрический метод | 2.50 | — |
| 265 | 602400.60 | 1391881.16 | Картометрический метод | 2.50 | — |
| 349 | 603820.10 | 1391305.45 | Картометрический метод | 2.50 | — |
| 350 | 603847.25 | 1391385.01 | Картометрический метод | 2.50 | — |
| 351 | 603884.02 | 1391470.29 | Картометрический метод | 2.50 | — |
| 352 | 603895.91 | 1391509.49 | Картометрический метод | 2.50 | — |
| 353 | 603928.24 | 1391580.56 | Картометрический метод | 2.50 | — |
| 354 | 603967.55 | 1391653.54 | Картометрический метод | 2.50 | — |
| 355 | 603982.66 | 1391691.61 | Картометрический метод | 2.50 | — |
| 356 | 604019.51 | 1391734.18 | Картометрический метод | 2.50 | — |
| 357 | 604039.79 | 1391765.21 | Картометрический метод | 2.50 | — |
| 358 | 604053.99 | 1391778.49 | Картометрический метод | 2.50 | — |
| 359 | 604096.03 | 1391860.39 | Картометрический метод | 2.50 | — |
| 360 | 604133.31 | 1391903.53 | Картометрический метод | 2.50 | — |

ОПИСАНИЕ МЕСТОПОЛОЖЕНИЯ ГРАНИЦ

граница территориальной зоны "Зона озелененных территорий специального назначения (ИБ-1)" Красногвардейского сельского поселения Каневского района Краснодарского края

(наименование объекта, местоположение границ которого описано)

Сведения о местоположении границ объекта

| 1 | 2 | 3 | 4 | 5 | 6 |
|-----|-----------|------------|------------------------|------|---|
| 361 | 604208.56 | 1391962.86 | Картометрический метод | 2.50 | — |
| 362 | 604257.21 | 1392009.61 | Картометрический метод | 2.50 | — |
| 363 | 604314.17 | 1392034.64 | Картометрический метод | 2.50 | — |
| 364 | 604370.79 | 1392071.62 | Картометрический метод | 2.50 | — |
| 365 | 604355.48 | 1392093.11 | Картометрический метод | 2.50 | — |
| 366 | 604322.83 | 1392132.99 | Картометрический метод | 2.50 | — |
| 367 | 604293.45 | 1392112.27 | Картометрический метод | 2.50 | — |
| 368 | 604228.96 | 1392047.54 | Картометрический метод | 2.50 | — |
| 369 | 604097.09 | 1391920.85 | Картометрический метод | 2.50 | — |
| 370 | 604052.93 | 1391863.74 | Картометрический метод | 2.50 | — |
| 371 | 604024.77 | 1391821.05 | Картометрический метод | 2.50 | — |
| 372 | 603996.75 | 1391755.73 | Картометрический метод | 2.50 | — |
| 373 | 603994.15 | 1391751.68 | Картометрический метод | 2.50 | — |
| 374 | 603983.02 | 1391711.73 | Картометрический метод | 2.50 | — |
| 375 | 603975.98 | 1391697.28 | Картометрический метод | 2.50 | — |
| 376 | 603955.48 | 1391648.66 | Картометрический метод | 2.50 | — |
| 377 | 603948.28 | 1391631.37 | Картометрический метод | 2.50 | — |
| 378 | 603909.28 | 1391561.32 | Картометрический метод | 2.50 | — |
| 379 | 603859.01 | 1391453.43 | Картометрический метод | 2.50 | — |
| 380 | 603812.73 | 1391309.06 | Картометрический метод | 2.50 | — |
| 349 | 603820.10 | 1391305.45 | Картометрический метод | 2.50 | — |
| 381 | 603502.35 | 1389850.96 | Картометрический метод | 2.50 | — |
| 382 | 603543.19 | 1389862.64 | Картометрический метод | 2.50 | — |
| 383 | 603567.55 | 1389902.61 | Картометрический метод | 2.50 | — |

ОПИСАНИЕ МЕСТОПОЛОЖЕНИЯ ГРАНИЦ

граница территориальной зоны "Зона озелененных территорий специального назначения (ИБ-1)" Красногвардейского сельского поселения Каневского района Краснодарского края

(наименование объекта, местоположение границ которого описано)

Сведения о местоположении границ объекта

| 1 | 2 | 3 | 4 | 5 | 6 |
|----------|-----------|------------|------------------------|----------|----------|
| 384 | 603583.95 | 1389964.48 | Картометрический метод | 2.50 | — |
| 385 | 603590.29 | 1390033.92 | Картометрический метод | 2.50 | — |
| 386 | 603590.60 | 1390101.61 | Картометрический метод | 2.50 | — |
| 387 | 603633.17 | 1390157.23 | Картометрический метод | 2.50 | — |
| 388 | 603647.76 | 1390273.89 | Картометрический метод | 2.50 | — |
| 389 | 603649.21 | 1390375.09 | Картометрический метод | 2.50 | — |
| 390 | 603663.25 | 1390436.06 | Картометрический метод | 2.50 | — |
| 391 | 603680.92 | 1390489.05 | Картометрический метод | 2.50 | — |
| 392 | 603690.59 | 1390546.85 | Картометрический метод | 2.50 | — |
| 393 | 603700.65 | 1390583.76 | Картометрический метод | 2.50 | — |
| 394 | 603705.56 | 1390634.06 | Картометрический метод | 2.50 | — |
| 395 | 603711.28 | 1390671.24 | Картометрический метод | 2.50 | — |
| 396 | 603721.29 | 1390712.01 | Картометрический метод | 2.50 | — |
| 397 | 603733.10 | 1390762.19 | Картометрический метод | 2.50 | — |
| 398 | 603738.42 | 1390819.33 | Картометрический метод | 2.50 | — |
| 399 | 603766.33 | 1390932.78 | Картометрический метод | 2.50 | — |
| 400 | 603776.89 | 1390968.41 | Картометрический метод | 2.50 | — |
| 401 | 603782.11 | 1391012.36 | Картометрический метод | 2.50 | — |
| 402 | 603797.22 | 1391085.01 | Картометрический метод | 2.50 | — |
| 403 | 603809.63 | 1391136.06 | Картометрический метод | 2.50 | — |
| 404 | 603826.08 | 1391179.45 | Картометрический метод | 2.50 | — |
| 405 | 603849.61 | 1391212.36 | Картометрический метод | 2.50 | — |
| 406 | 603871.73 | 1391268.51 | Картометрический метод | 2.50 | — |
| 407 | 603812.50 | 1391287.55 | Картометрический метод | 2.50 | — |

ОПИСАНИЕ МЕСТОПОЛОЖЕНИЯ ГРАНИЦ

граница территориальной зоны "Зона озелененных территорий специального назначения (ИБ-1)" Красногвардейского сельского поселения Каневского района Краснодарского края

(наименование объекта, местоположение границ которого описано)

Сведения о местоположении границ объекта

| 1 | 2 | 3 | 4 | 5 | 6 |
|----------|-----------|------------|------------------------|----------|----------|
| 408 | 603811.40 | 1391260.53 | Картометрический метод | 2.50 | — |
| 409 | 603824.35 | 1391246.24 | Картометрический метод | 2.50 | — |
| 410 | 603824.17 | 1391238.16 | Картометрический метод | 2.50 | — |
| 411 | 603819.75 | 1391208.42 | Картометрический метод | 2.50 | — |
| 412 | 603795.14 | 1391181.91 | Картометрический метод | 2.50 | — |
| 413 | 603789.15 | 1391160.70 | Картометрический метод | 2.50 | — |
| 414 | 603781.18 | 1391078.43 | Картометрический метод | 2.50 | — |
| 415 | 603752.89 | 1390947.41 | Картометрический метод | 2.50 | — |
| 416 | 603748.85 | 1390933.50 | Картометрический метод | 2.50 | — |
| 417 | 603710.34 | 1390794.59 | Картометрический метод | 2.50 | — |
| 418 | 603702.71 | 1390769.77 | Картометрический метод | 2.50 | — |
| 419 | 603688.79 | 1390718.12 | Картометрический метод | 2.50 | — |
| 420 | 603682.90 | 1390691.65 | Картометрический метод | 2.50 | — |
| 421 | 603626.04 | 1390391.61 | Картометрический метод | 2.50 | — |
| 422 | 603617.97 | 1390353.65 | Картометрический метод | 2.50 | — |
| 423 | 603612.77 | 1390314.16 | Картометрический метод | 2.50 | — |
| 424 | 603615.34 | 1390275.11 | Картометрический метод | 2.50 | — |
| 425 | 603614.14 | 1390235.06 | Картометрический метод | 2.50 | — |
| 426 | 603612.83 | 1390210.46 | Картометрический метод | 2.50 | — |
| 427 | 603590.51 | 1390156.86 | Картометрический метод | 2.50 | — |
| 428 | 603577.40 | 1390122.25 | Картометрический метод | 2.50 | — |
| 429 | 603540.48 | 1390008.51 | Картометрический метод | 2.50 | — |
| 430 | 603530.73 | 1389984.37 | Картометрический метод | 2.50 | — |
| 381 | 603502.35 | 1389850.96 | Картометрический метод | 2.50 | — |

ОПИСАНИЕ МЕСТОПОЛОЖЕНИЯ ГРАНИЦ

граница территориальной зоны "Зона озелененных территорий специального назначения (ИБ-1)" Красногвардейского сельского поселения Каневского района Краснодарского края

(наименование объекта, местоположение границ которого описано)

Сведения о местоположении границ объекта

| 1 | 2 | 3 | 4 | 5 | 6 |
|----------|-----------|------------|------------------------|----------|----------|
| 431 | 603241.03 | 1390622.55 | Картометрический метод | 2.50 | — |
| 432 | 603283.45 | 1390683.27 | Картометрический метод | 2.50 | — |
| 433 | 603288.24 | 1390702.68 | Картометрический метод | 2.50 | — |
| 434 | 603317.54 | 1390751.60 | Картометрический метод | 2.50 | — |
| 435 | 603330.00 | 1390787.55 | Картометрический метод | 2.50 | — |
| 436 | 603338.30 | 1390811.53 | Картометрический метод | 2.50 | — |
| 437 | 603363.55 | 1390932.60 | Картометрический метод | 2.50 | — |
| 438 | 603370.93 | 1390950.20 | Картометрический метод | 2.50 | — |
| 439 | 603407.15 | 1391047.48 | Картометрический метод | 2.50 | — |
| 440 | 603460.52 | 1391133.40 | Картометрический метод | 2.50 | — |
| 441 | 603477.01 | 1391138.56 | Картометрический метод | 2.50 | — |
| 442 | 603489.54 | 1391180.50 | Картометрический метод | 2.50 | — |
| 443 | 603447.28 | 1391191.35 | Картометрический метод | 2.50 | — |
| 444 | 603446.20 | 1391186.73 | Картометрический метод | 2.50 | — |
| 445 | 603441.18 | 1391165.21 | Картометрический метод | 2.50 | — |
| 446 | 603383.37 | 1391055.13 | Картометрический метод | 2.50 | — |
| 447 | 603354.09 | 1391071.26 | Картометрический метод | 2.50 | — |
| 448 | 603309.74 | 1390991.64 | Картометрический метод | 2.50 | — |
| 449 | 603304.67 | 1390970.64 | Картометрический метод | 2.50 | — |
| 450 | 603284.62 | 1390902.42 | Картометрический метод | 2.50 | — |
| 451 | 603249.18 | 1390820.70 | Картометрический метод | 2.50 | — |
| 452 | 603188.44 | 1390624.35 | Картометрический метод | 2.50 | — |
| 431 | 603241.03 | 1390622.55 | Картометрический метод | 2.50 | — |
| 453 | 603393.89 | 1389874.15 | Картометрический метод | 2.50 | — |

ОПИСАНИЕ МЕСТОПОЛОЖЕНИЯ ГРАНИЦ

граница территориальной зоны "Зона озелененных территорий специального назначения (ИБ-1)" Красногвардейского сельского поселения Каневского района Краснодарского края

(наименование объекта, местоположение границ которого описано)

Сведения о местоположении границ объекта

| 1 | 2 | 3 | 4 | 5 | 6 |
|----------|-----------|------------|------------------------|----------|----------|
| 454 | 603472.96 | 1390269.72 | Картометрический метод | 2.50 | — |
| 455 | 603451.87 | 1390273.64 | Картометрический метод | 2.50 | — |
| 456 | 603416.72 | 1390085.41 | Картометрический метод | 2.50 | — |
| 457 | 603375.85 | 1389885.44 | Картометрический метод | 2.50 | — |
| 453 | 603393.89 | 1389874.15 | Картометрический метод | 2.50 | — |
| 458 | 603073.13 | 1391702.35 | Картометрический метод | 2.50 | — |
| 459 | 603147.33 | 1391715.06 | Картометрический метод | 2.50 | — |
| 460 | 603154.81 | 1391751.69 | Картометрический метод | 2.50 | — |
| 461 | 603187.02 | 1391932.57 | Картометрический метод | 2.50 | — |
| 462 | 603163.56 | 1391939.35 | Картометрический метод | 2.50 | — |
| 463 | 603130.40 | 1391950.32 | Картометрический метод | 2.50 | — |
| 464 | 603125.67 | 1391926.21 | Картометрический метод | 2.50 | — |
| 465 | 603170.05 | 1391915.71 | Картометрический метод | 2.50 | — |
| 466 | 603162.80 | 1391874.04 | Картометрический метод | 2.50 | — |
| 467 | 603116.09 | 1391883.42 | Картометрический метод | 2.50 | — |
| 468 | 603096.24 | 1391799.63 | Картометрический метод | 2.50 | — |
| 458 | 603073.13 | 1391702.35 | Картометрический метод | 2.50 | — |
| 469 | 604014.71 | 1392080.33 | Картометрический метод | 2.50 | — |
| 470 | 603962.92 | 1392091.65 | Картометрический метод | 2.50 | — |
| 471 | 603966.29 | 1392113.03 | Картометрический метод | 2.50 | — |
| 472 | 603897.67 | 1392114.83 | Картометрический метод | 2.50 | — |
| 473 | 603890.87 | 1392027.18 | Картометрический метод | 2.50 | — |
| 474 | 603934.02 | 1392010.52 | Картометрический метод | 2.50 | — |

ОПИСАНИЕ МЕСТОПОЛОЖЕНИЯ ГРАНИЦ

граница территориальной зоны "Зона озелененных территорий специального назначения (ИБ-1)" Красногвардейского сельского поселения Каневского района Краснодарского края

(наименование объекта, местоположение границ которого описано)

Сведения о местоположении границ объекта

| 1 | 2 | 3 | 4 | 5 | 6 |
|----------|-----------|------------|------------------------|----------|----------|
| 475 | 603958.68 | 1392018.93 | Картометрический метод | 2.50 | — |
| 476 | 603980.88 | 1392038.27 | Картометрический метод | 2.50 | — |
| 477 | 603983.13 | 1392044.32 | Картометрический метод | 2.50 | — |
| 478 | 604039.16 | 1392102.21 | Картометрический метод | 2.50 | — |
| 479 | 604053.79 | 1392109.70 | Картометрический метод | 2.50 | — |
| 480 | 604077.45 | 1392126.18 | Картометрический метод | 2.50 | — |
| 481 | 604118.06 | 1392166.83 | Картометрический метод | 2.50 | — |
| 482 | 604045.80 | 1392211.76 | Картометрический метод | 2.50 | — |
| 483 | 604036.22 | 1392105.16 | Картометрический метод | 2.50 | — |
| 469 | 604014.71 | 1392080.33 | Картометрический метод | 2.50 | — |
| | | | | | |
| 484 | 603314.17 | 1391269.24 | Картометрический метод | 2.50 | — |
| 485 | 603337.30 | 1391368.98 | Картометрический метод | 2.50 | — |
| 486 | 603311.30 | 1391373.23 | Картометрический метод | 2.50 | — |
| 487 | 603289.51 | 1391274.95 | Картометрический метод | 2.50 | — |
| 484 | 603314.17 | 1391269.24 | Картометрический метод | 2.50 | — |
| | | | | | |
| 488 | 602813.69 | 1391238.13 | Картометрический метод | 2.50 | — |
| 489 | 602835.13 | 1391380.92 | Картометрический метод | 2.50 | — |
| 490 | 602826.94 | 1391377.89 | Картометрический метод | 2.50 | — |
| 491 | 602800.74 | 1391369.09 | Картометрический метод | 2.50 | — |
| 492 | 602792.73 | 1391393.35 | Картометрический метод | 2.50 | — |
| 493 | 602818.93 | 1391402.13 | Картометрический метод | 2.50 | — |
| 494 | 602833.32 | 1391419.10 | Картометрический метод | 2.50 | — |
| 495 | 602836.70 | 1391441.86 | Картометрический метод | 2.50 | — |

ОПИСАНИЕ МЕСТОПОЛОЖЕНИЯ ГРАНИЦ

граница территориальной зоны "Зона озелененных территорий специального назначения (ИБ-1)" Красногвардейского сельского поселения Каневского района Краснодарского края

(наименование объекта, местоположение границ которого описано)

Сведения о местоположении границ объекта

| 1 | 2 | 3 | 4 | 5 | 6 |
|----------|-----------|------------|------------------------|----------|----------|
| 496 | 602666.45 | 1391353.49 | Картометрический метод | 2.50 | — |
| 497 | 602665.29 | 1391270.35 | Картометрический метод | 2.50 | — |
| 498 | 602705.73 | 1391265.65 | Картометрический метод | 2.50 | — |
| 499 | 602771.35 | 1391257.46 | Картометрический метод | 2.50 | — |
| 500 | 602769.86 | 1391245.58 | Картометрический метод | 2.50 | — |
| 501 | 602778.29 | 1391244.64 | Картометрический метод | 2.50 | — |
| 488 | 602813.69 | 1391238.13 | Картометрический метод | 2.50 | — |
| | | | | | |
| 502 | 610210.84 | 1384499.07 | Картометрический метод | 2.50 | — |
| 503 | 610240.45 | 1384516.81 | Картометрический метод | 2.50 | — |
| 504 | 610310.73 | 1384577.07 | Картометрический метод | 2.50 | — |
| 505 | 610243.81 | 1384649.98 | Картометрический метод | 2.50 | — |
| 506 | 610229.76 | 1384649.52 | Картометрический метод | 2.50 | — |
| 507 | 610206.17 | 1384638.72 | Картометрический метод | 2.50 | — |
| 508 | 610139.54 | 1384578.33 | Картометрический метод | 2.50 | — |
| 502 | 610210.84 | 1384499.07 | Картометрический метод | 2.50 | — |
| | | | | | |
| 509 | 610104.65 | 1384568.63 | Картометрический метод | 2.50 | — |
| 510 | 610107.59 | 1384571.62 | Картометрический метод | 2.50 | — |
| 511 | 610039.19 | 1384661.58 | Картометрический метод | 2.50 | — |
| 512 | 609992.23 | 1384598.81 | Картометрический метод | 2.50 | — |
| 513 | 610064.06 | 1384540.10 | Картометрический метод | 2.50 | — |
| 509 | 610104.65 | 1384568.63 | Картометрический метод | 2.50 | — |

ОПИСАНИЕ МЕСТОПОЛОЖЕНИЯ ГРАНИЦ**граница территориальной зоны "Зона озелененных территорий специального назначения (ИБ-1)" Красногвардейского сельского поселения Каневского района Краснодарского края**

(наименование объекта, местоположение границ которого описано)

Сведения о местоположении границ объекта**3. Сведения о характерных точках части (частей) границы объекта**

| Обозначение характерных точек части границы | Координаты, м | | Метод определения координат характерной точки | Средняя квадратическая погрешность положения характерной точки (M_t), м | Описание обозначения точки на местности (при наличии) |
|--|---------------|---|---|--|---|
| | X | Y | | | |
| 1 | 2 | 3 | 4 | 5 | 6 |
| Часть № — | | | | | |
| — | — | — | — | — | — |

ОПИСАНИЕ МЕСТОПОЛОЖЕНИЯ ГРАНИЦ

граница территориальной зоны "Зона озелененных территорий специального назначения (ИБ-1)" Красногвардейского сельского поселения Каневского района Краснодарского края

(наименование объекта, местоположение границ которого описано)

Сведения о местоположении измененных (уточненных) границ объекта

1. Система координат —

2. Сведения о характерных точках границ объекта

| Обозначение характерных точек границ | Существующие координаты, м | | Измененные (уточненные) координаты, м | | Метод определения координат характерной точки | Средняя квадратическая погрешность положения характерной точки (M _t), м | Описание обозначения точки на местности (при наличии) |
|--|-------------------------------|---|---|---|---|--|--|
| | X | Y | X | Y | | | |
| 1 | 2 | 3 | 4 | 5 | 6 | 7 | 8 |
| — | — | — | — | — | — | — | — |

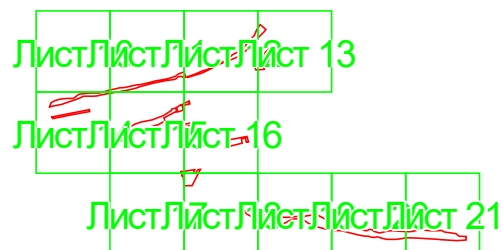
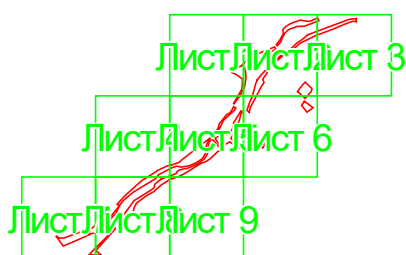
3. Сведения о характерных точках части (частей) границы объекта

Часть № —

| Обозначение характерных точек границ | Существующие координаты, м | | Измененные (уточненные) координаты, м | | Метод определения координат характерной точки | Средняя квадратическая погрешность положения характерной точки (M _t), м | Описание обозначения точки на местности (при наличии) |
|--|-------------------------------|---|---|---|---|--|--|
| | X | Y | X | Y | | | |
| 1 | 2 | 3 | 4 | 5 | 6 | 7 | 8 |
| — | — | — | — | — | — | — | — |

ОПИСАНИЕ МЕСТОПОЛОЖЕНИЯ ГРАНИЦ**граница территориальной зоны "Зона озелененных территорий специального назначения (ИВ-1)" Красногвардейского сельского поселения Каневского района Краснодарского края**

(наименование объекта, местоположение границ которого описано)

План границ объекта**Основной лист****Масштаб 1: 80000****Используемые условные знаки и обозначения:**

– область выносного листа,

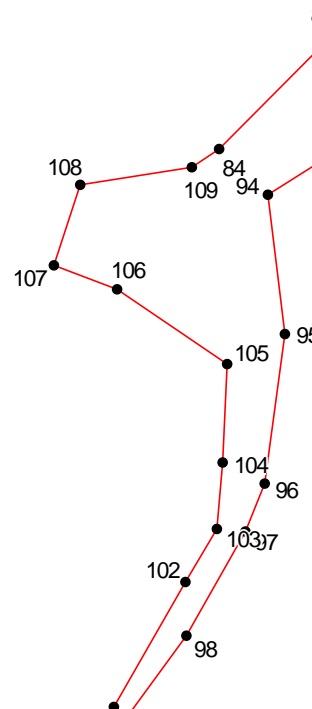
23

– номер выносного листа.

Остальные используемые условные знаки и обозначения приведены на отдельной странице в конце раздела.

ОПИСАНИЕ МЕСТОПОЛОЖЕНИЯ ГРАНИЦ**граница территориальной зоны "Зона озелененных территорий специального назначения (ИВ-1)" Красногвардейского сельского поселения Каневского района Краснодарского края**

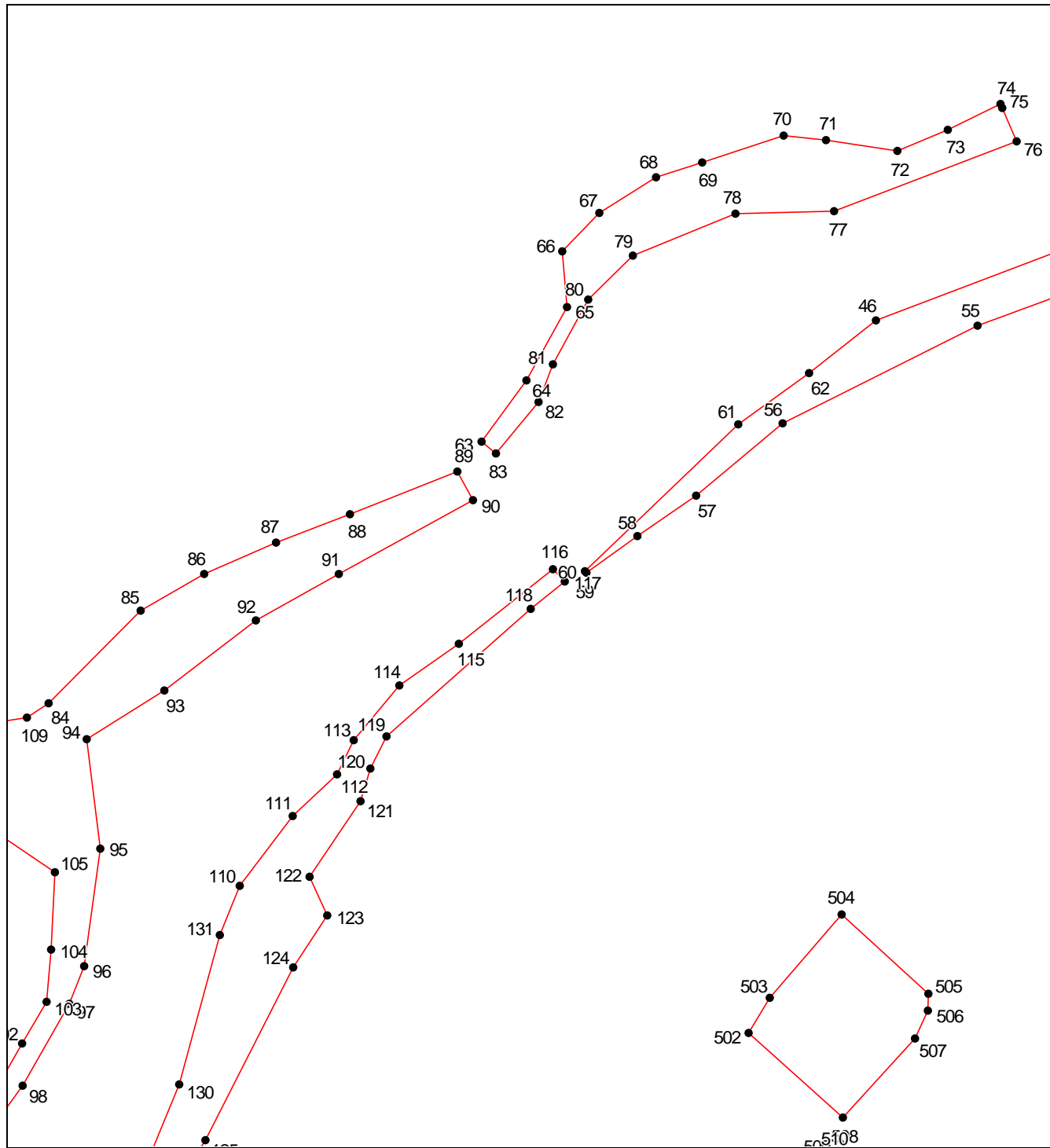
(наименование объекта, местоположение границ которого описано)

План границ объекта**Выносной лист №1****Масштаб 1:5000**

Используемые условные знаки и обозначения приведены на отдельной странице в конце раздела.

ОПИСАНИЕ МЕСТОПОЛОЖЕНИЯ ГРАНИЦ**граница территориальной зоны "Зона озелененных территорий специального назначения (ИВ-1)" Красногвардейского сельского поселения Каневского района Краснодарского края**

(наименование объекта, местоположение границ которого описано)


План границ объекта**Выносной лист №2****Масштаб 1:5000**

Используемые условные знаки и обозначения приведены на отдельной странице в конце раздела.

ОПИСАНИЕ МЕСТОПОЛОЖЕНИЯ ГРАНИЦ

граница территориальной зоны "Зона озелененных территорий специального назначения (ИВ-1)" Красногвардейского сельского поселения Каневского района Краснодарского края

(наименование объекта, местоположение границ которого описано)


План границ объекта**Выносной лист №4**

Масштаб 1:5000

Используемые условные знаки и обозначения приведены на отдельной странице в конце раздела.

ОПИСАНИЕ МЕСТОПОЛОЖЕНИЯ ГРАНИЦ**граница территориальной зоны "Зона озелененных территорий специального назначения (ИВ-1)" Красногвардейского сельского поселения Каневского района Краснодарского края**

(наименование объекта, местоположение границ которого описано)

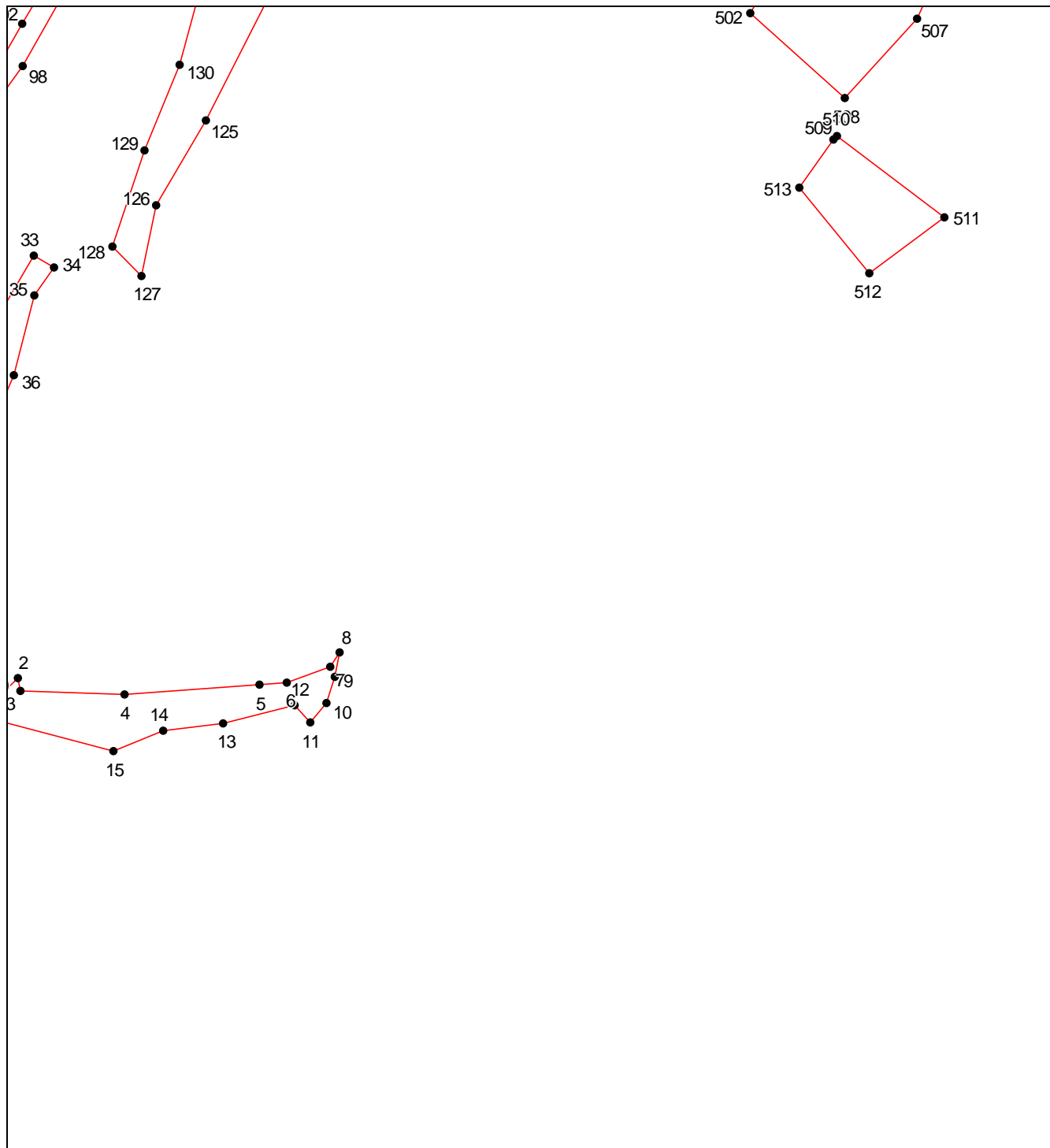
План границ объекта**Выносной лист №5****Масштаб 1:5000**

Используемые условные знаки и обозначения приведены на отдельной странице в конце раздела.

ОПИСАНИЕ МЕСТОПОЛОЖЕНИЯ ГРАНИЦ
граница территориальной зоны "Зона озелененных территорий специального назначения
(ИБ-1)" Красногвардейского сельского поселения Каневского района Краснодарского края
(наименование объекта, местоположение границ которого описано)

План границ объекта

Выносной лист №6

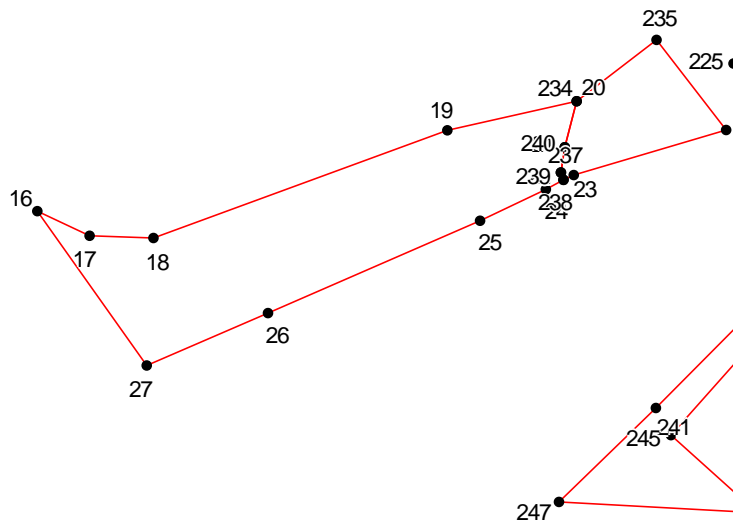


Масштаб 1:5000

Используемые условные знаки и обозначения приведены на отдельной странице в конце раздела.

ОПИСАНИЕ МЕСТОПОЛОЖЕНИЯ ГРАНИЦ**граница территориальной зоны "Зона озелененных территорий специального назначения (ИВ-1)" Красногвардейского сельского поселения Каневского района Краснодарского края**

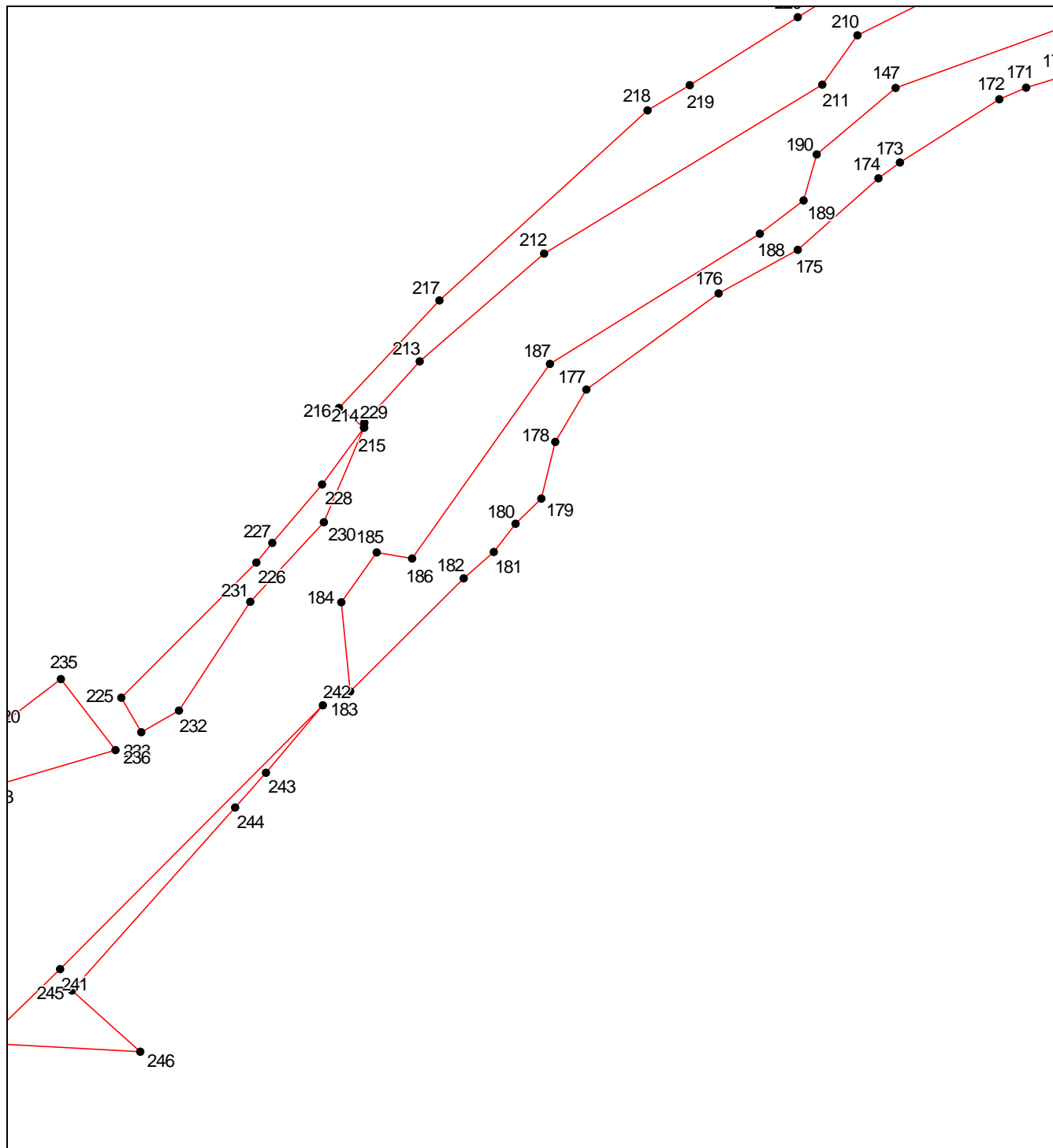
(наименование объекта, местоположение границ которого описано)

План границ объекта**Выносной лист №7****Масштаб 1:5000**

Используемые условные знаки и обозначения приведены на отдельной странице в конце раздела.

ОПИСАНИЕ МЕСТОПОЛОЖЕНИЯ ГРАНИЦ**граница территориальной зоны "Зона озелененных территорий специального назначения (ИБ-1)" Красногвардейского сельского поселения Каневского района Краснодарского края**

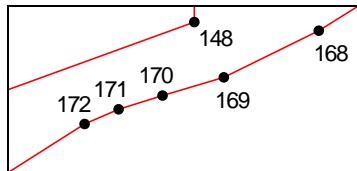
(наименование объекта, местоположение границ которого описано)

План границ объекта**Выносной лист №8****Масштаб 1:5000**

Используемые условные знаки и обозначения приведены на отдельной странице в конце раздела.

ОПИСАНИЕ МЕСТОПОЛОЖЕНИЯ ГРАНИЦ**граница территориальной зоны "Зона озелененных территорий специального назначения (ИБ-1)" Красногвардейского сельского поселения Каневского района Краснодарского края**

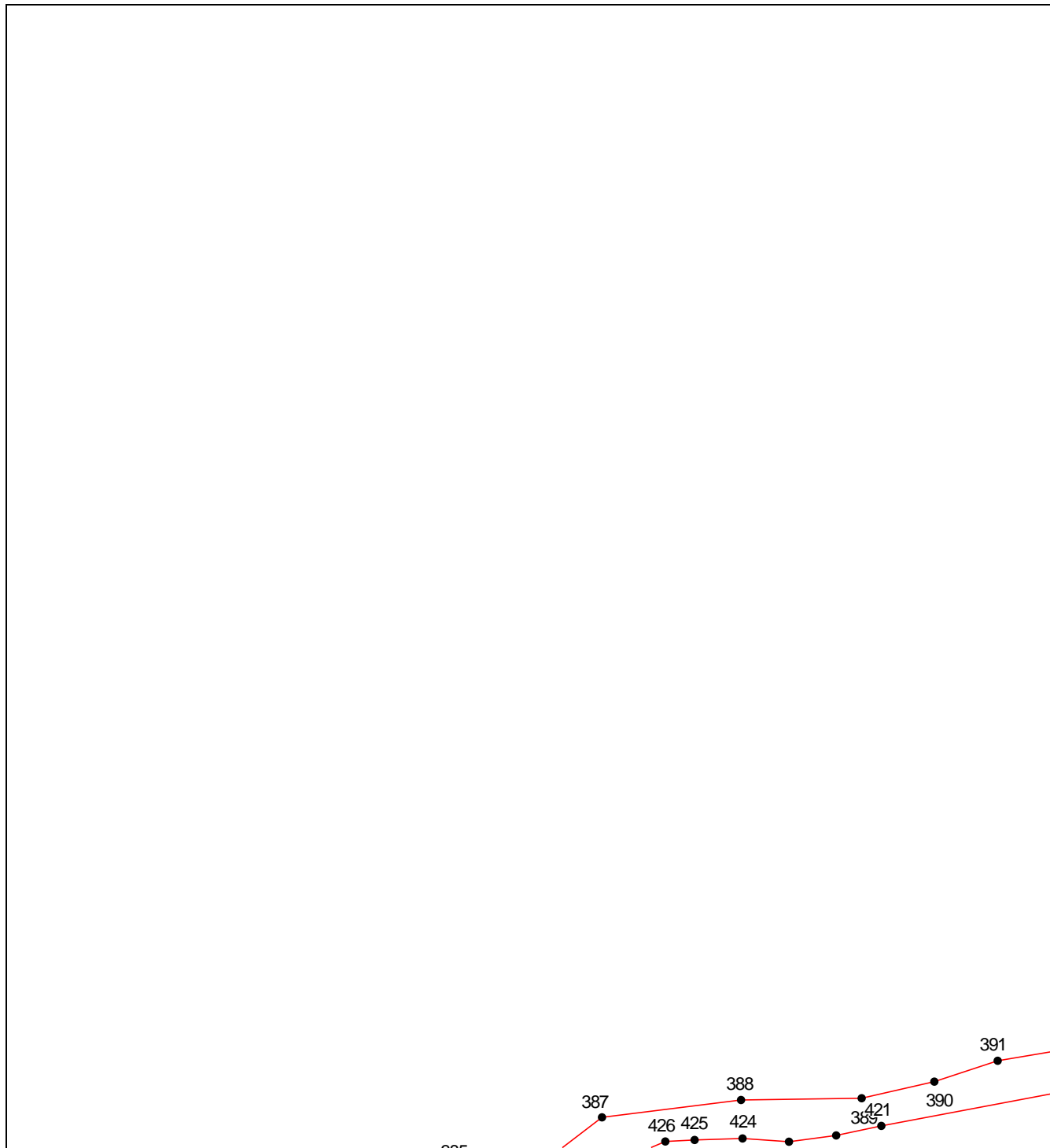
(наименование объекта, местоположение границ которого описано)

План границ объекта**Выносной лист №9****Масштаб 1:5000**

Используемые условные знаки и обозначения приведены на отдельной странице в конце раздела.

ОПИСАНИЕ МЕСТОПОЛОЖЕНИЯ ГРАНИЦ**граница территориальной зоны "Зона озелененных территорий специального назначения (ИВ-1)" Красногвардейского сельского поселения Каневского района Краснодарского края**

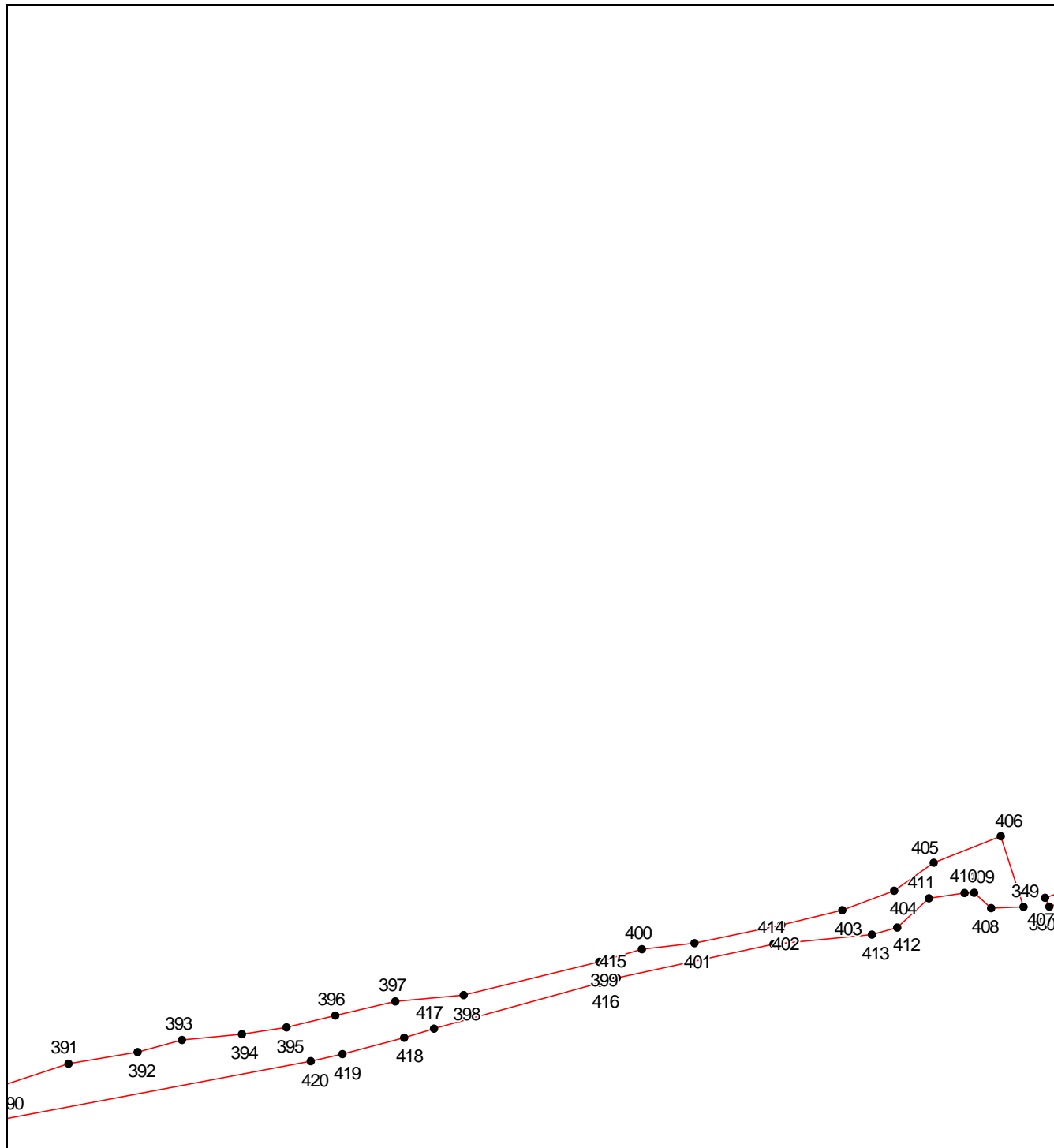
(наименование объекта, местоположение границ которого описано)

План границ объекта**Выносной лист №10****Масштаб 1:5000**

Используемые условные знаки и обозначения приведены на отдельной странице в конце раздела.

ОПИСАНИЕ МЕСТОПОЛОЖЕНИЯ ГРАНИЦ**граница территориальной зоны "Зона озелененных территорий специального назначения (ИВ-1)" Красногвардейского сельского поселения Каневского района Краснодарского края**

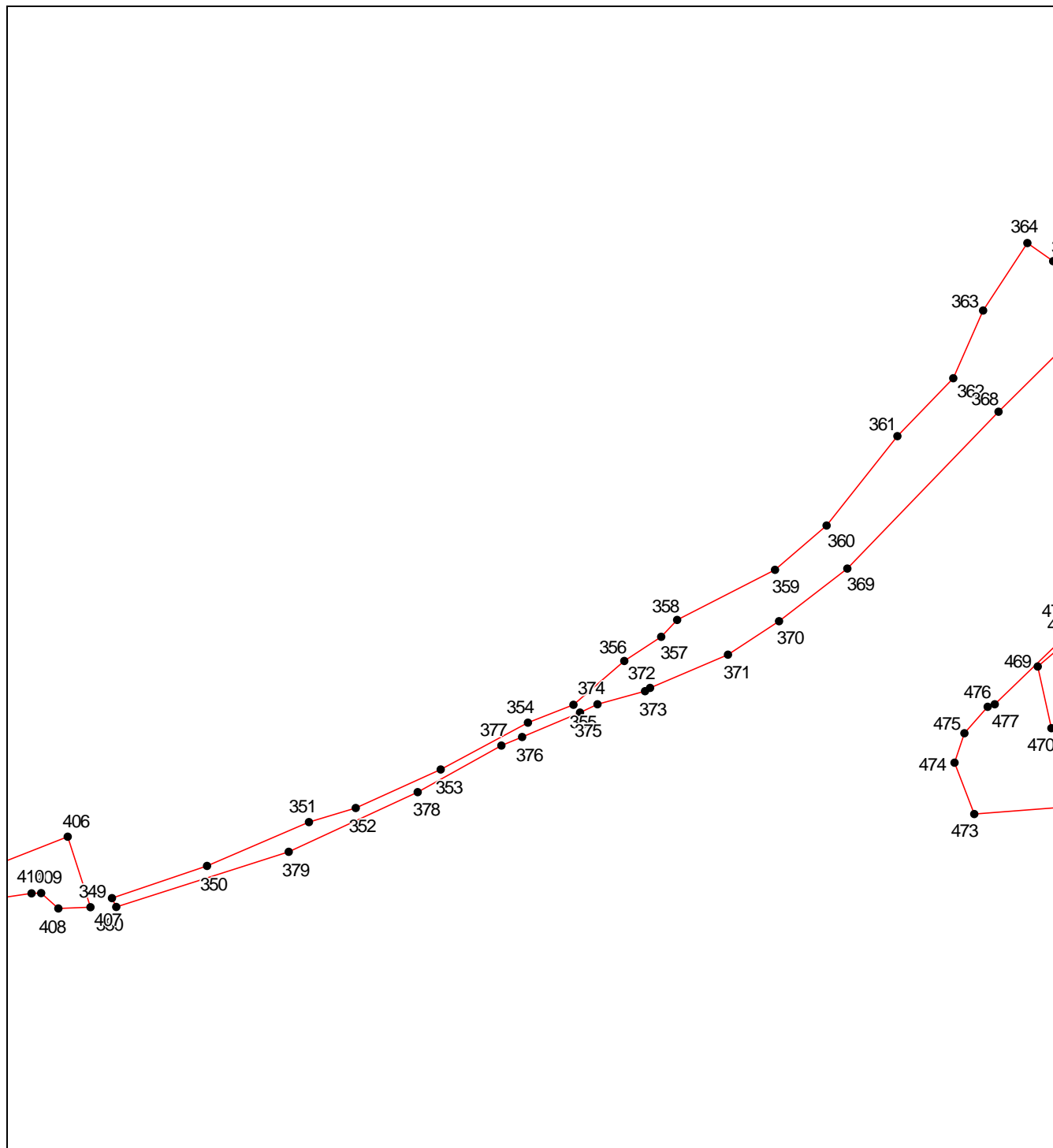
(наименование объекта, местоположение границ которого описано)

План границ объекта**Выносной лист №11****Масштаб 1:5000**

Используемые условные знаки и обозначения приведены на отдельной странице в конце раздела.

ОПИСАНИЕ МЕСТОПОЛОЖЕНИЯ ГРАНИЦ**граница территориальной зоны "Зона озелененных территорий специального назначения (ИБ-1)" Красногвардейского сельского поселения Каневского района Краснодарского края**

(наименование объекта, местоположение границ которого описано)

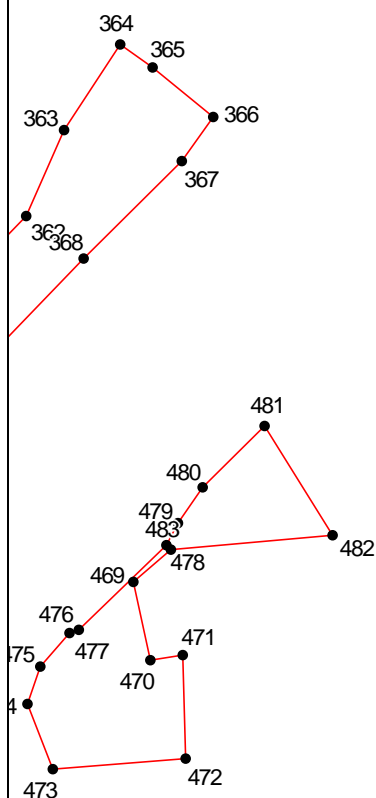
План границ объекта**Выносной лист №12****Масштаб 1:5000**

Используемые условные знаки и обозначения приведены на отдельной странице в конце раздела.

ОПИСАНИЕ МЕСТОПОЛОЖЕНИЯ ГРАНИЦ
граница территориальной зоны "Зона озелененных территорий специального назначения
(ИБ-1)" Красногвардейского сельского поселения Каневского района Краснодарского края
(наименование объекта, местоположение границ которого описано)

План границ объекта

Выносной лист №13

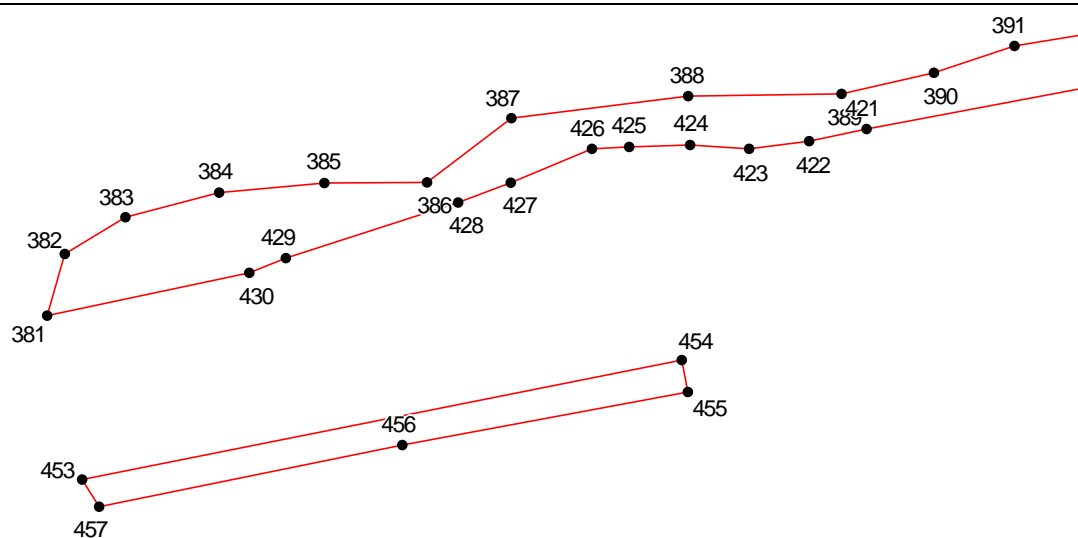


Масштаб 1:5000

Используемые условные знаки и обозначения приведены на отдельной странице в конце раздела.

ОПИСАНИЕ МЕСТОПОЛОЖЕНИЯ ГРАНИЦ**граница территориальной зоны "Зона озелененных территорий специального назначения (ИВ-1)" Красногвардейского сельского поселения Каневского района Краснодарского края**

(наименование объекта, местоположение границ которого описано)

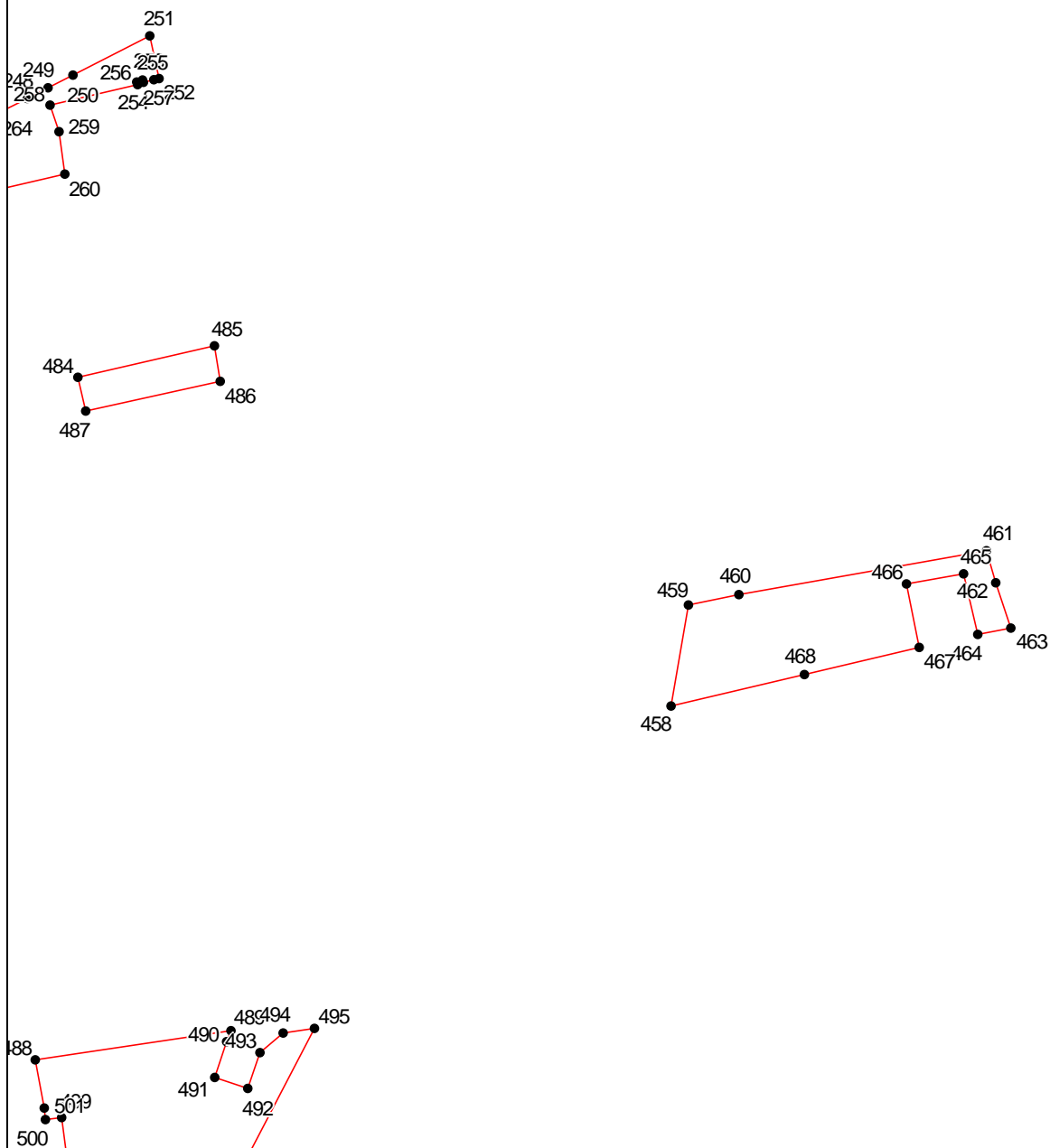
План границ объекта**Выносной лист №14****Масштаб 1:5000**

Используемые условные знаки и обозначения приведены на отдельной странице в конце раздела.

ОПИСАНИЕ МЕСТОПОЛОЖЕНИЯ ГРАНИЦ
граница территориальной зоны "Зона озелененных территорий специального назначения
(ИБ-1)" Красногвардейского сельского поселения Каневского района Краснодарского края
(наименование объекта, местоположение границ которого описано)

План границ объекта

Выносной лист №16

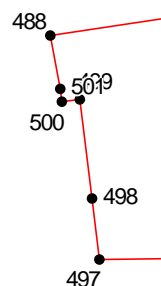


Масштаб 1:5000

Используемые условные знаки и обозначения приведены на отдельной странице в конце раздела.

ОПИСАНИЕ МЕСТОПОЛОЖЕНИЯ ГРАНИЦ**граница территориальной зоны "Зона озелененных территорий специального назначения (ИВ-1)" Красногвардейского сельского поселения Каневского района Краснодарского края**

(наименование объекта, местоположение границ которого описано)

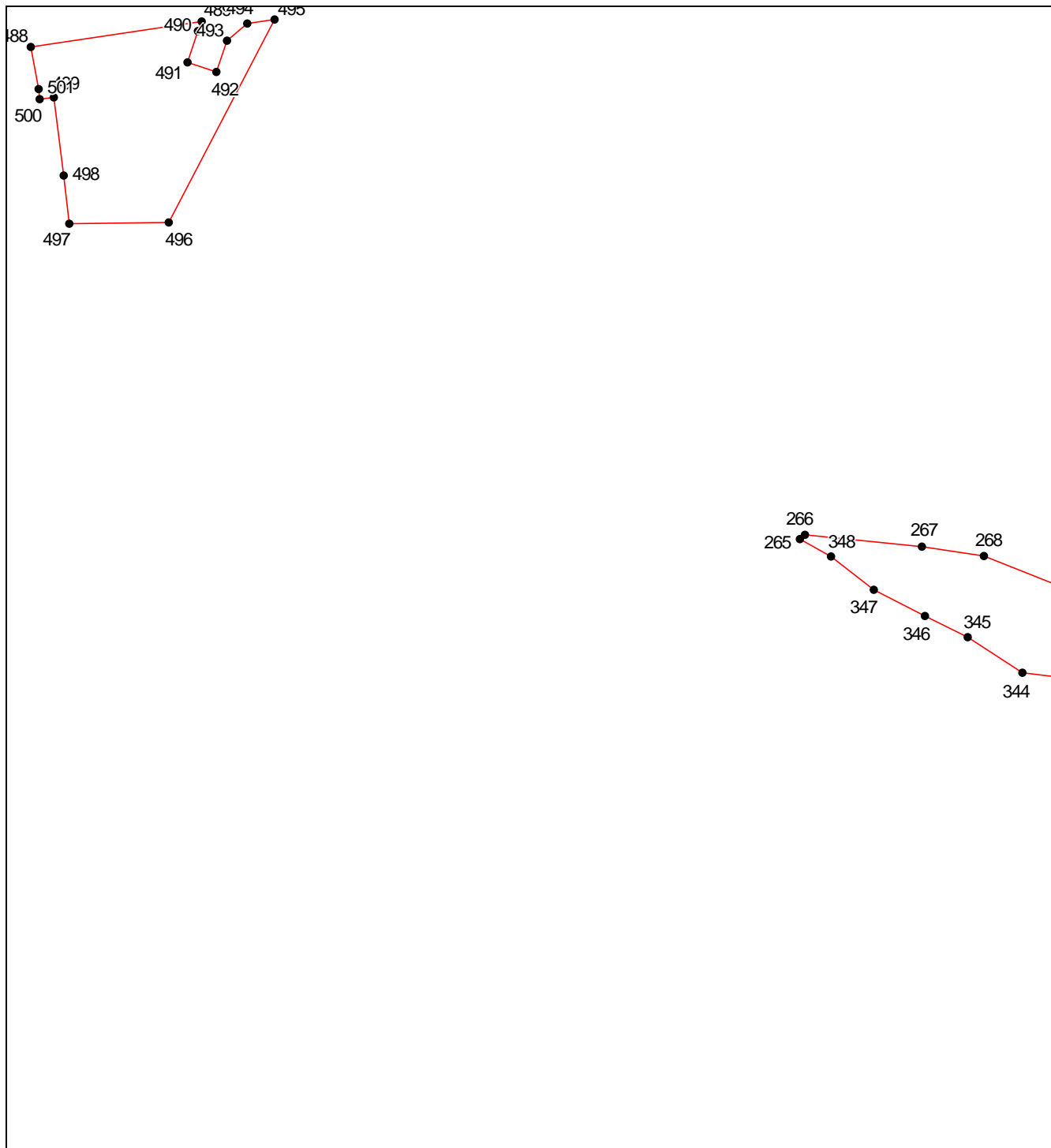
План границ объекта**Выносной лист №17****Масштаб 1:5000**

Используемые условные знаки и обозначения приведены на отдельной странице в конце раздела.

ОПИСАНИЕ МЕСТОПОЛОЖЕНИЯ ГРАНИЦ
граница территориальной зоны "Зона озелененных территорий специального назначения
(ИБ-1)" Красногвардейского сельского поселения Каневского района Краснодарского края
(наименование объекта, местоположение границ которого описано)

План границ объекта

Выносной лист №18

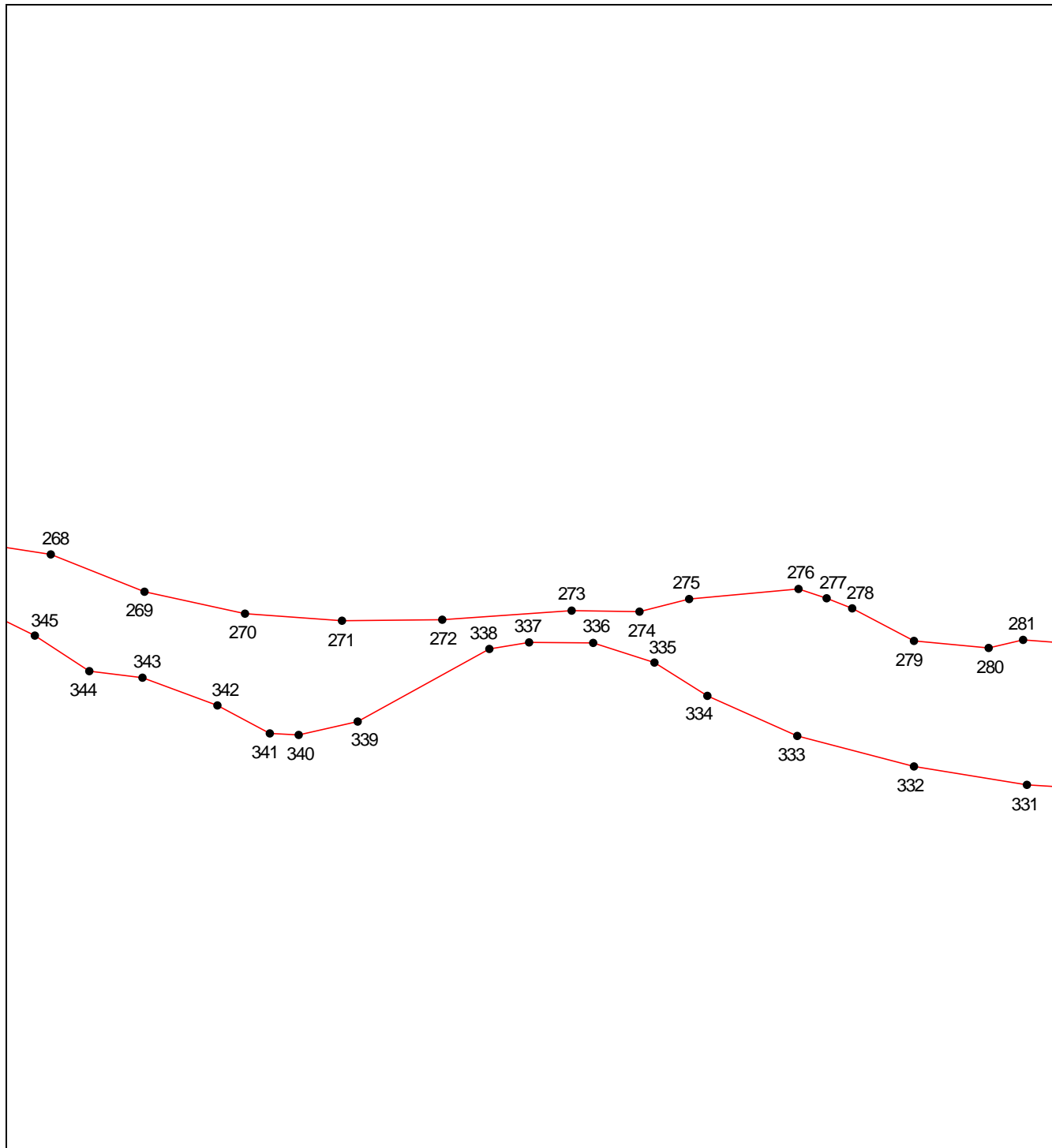


Масштаб 1:5000

Используемые условные знаки и обозначения приведены на отдельной странице в конце раздела.

ОПИСАНИЕ МЕСТОПОЛОЖЕНИЯ ГРАНИЦ**граница территориальной зоны "Зона озелененных территорий специального назначения (ИБ-1)" Красногвардейского сельского поселения Каневского района Краснодарского края**

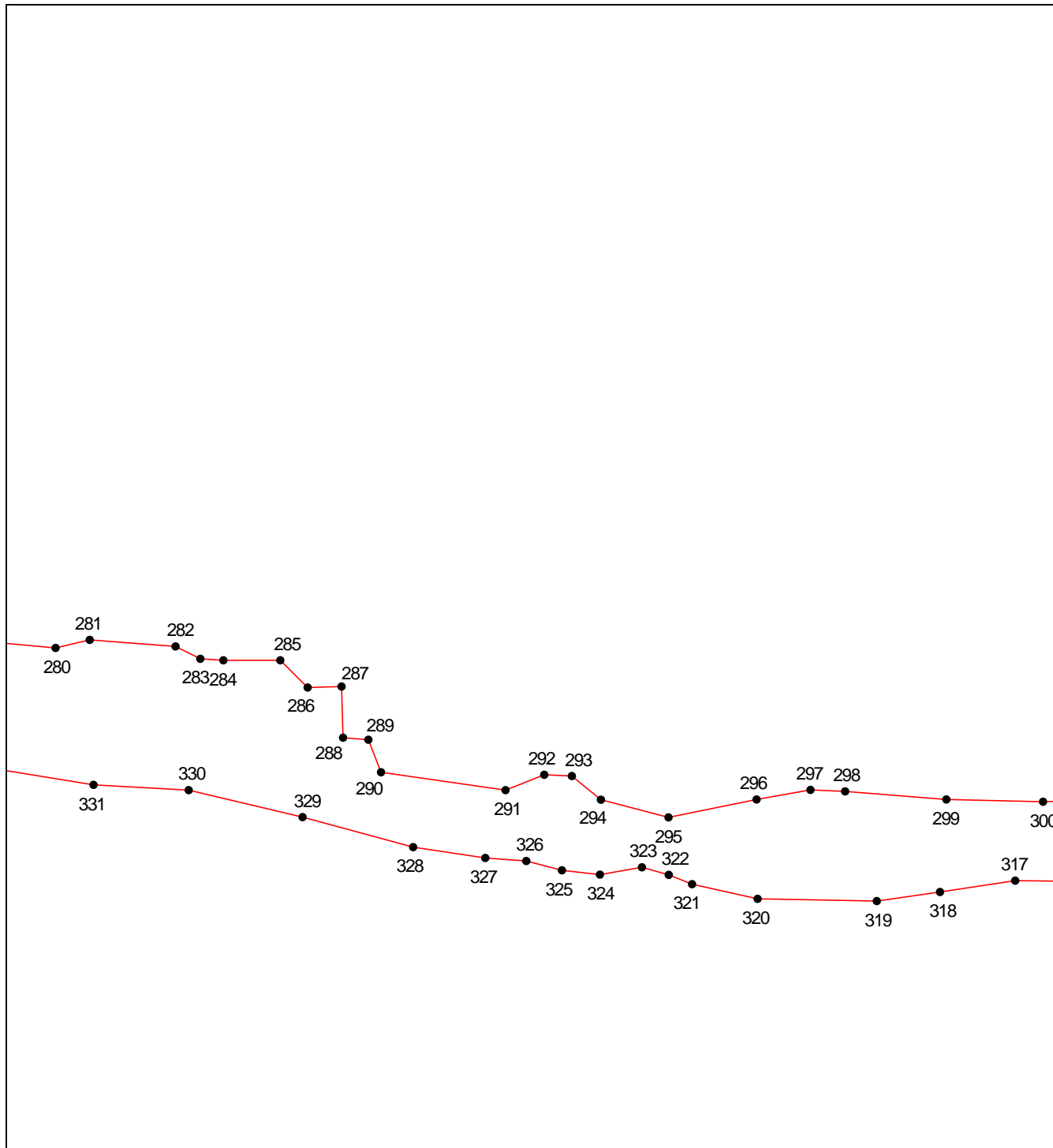
(наименование объекта, местоположение границ которого описано)

План границ объекта**Выносной лист №19****Масштаб 1:5000**

Используемые условные знаки и обозначения приведены на отдельной странице в конце раздела.

ОПИСАНИЕ МЕСТОПОЛОЖЕНИЯ ГРАНИЦ**граница территориальной зоны "Зона озелененных территорий специального назначения (ИВ-1)" Красногвардейского сельского поселения Каневского района Краснодарского края**

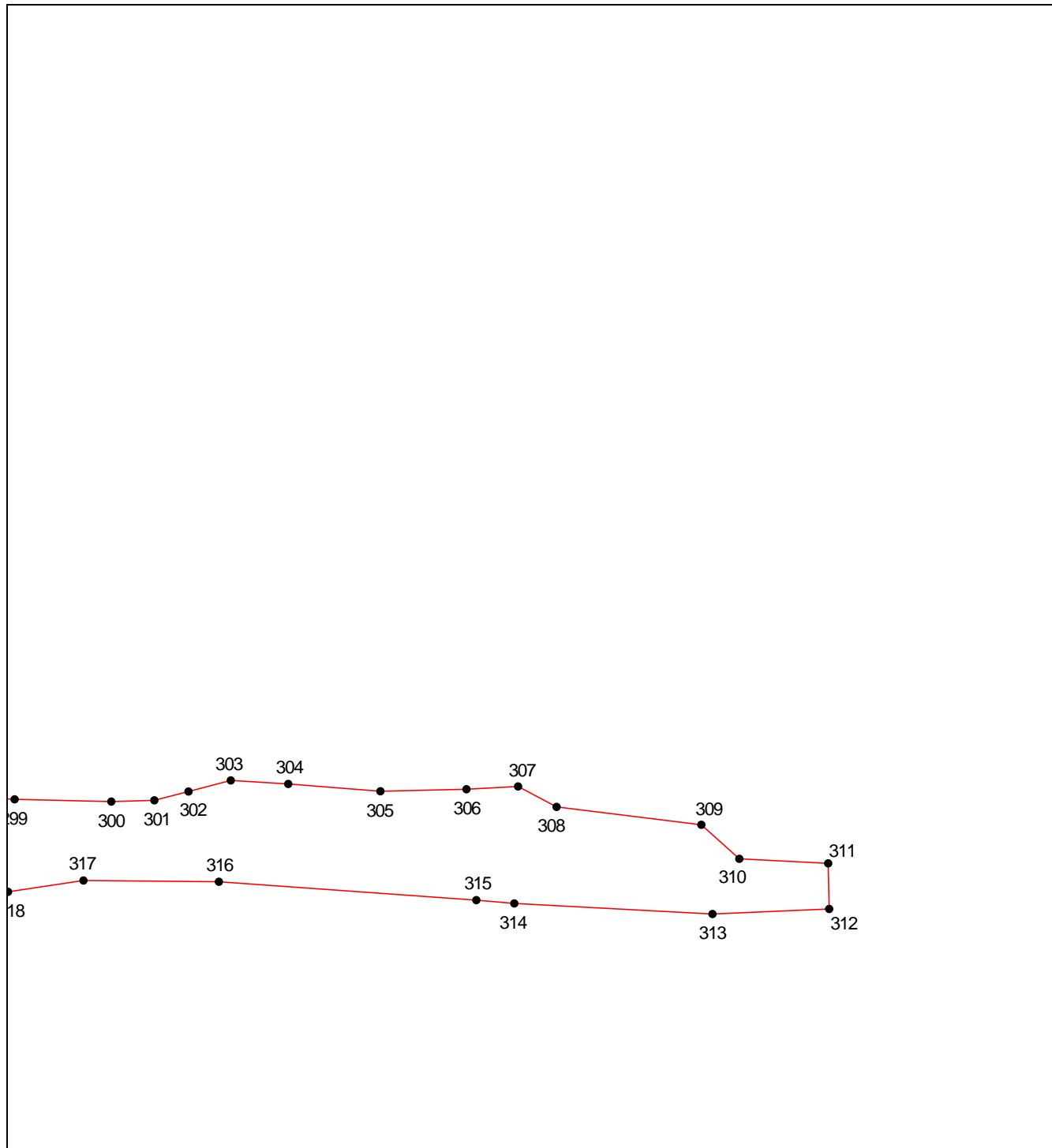
(наименование объекта, местоположение границ которого описано)

План границ объекта**Выносной лист №20****Масштаб 1:5000**

Используемые условные знаки и обозначения приведены на отдельной странице в конце раздела.

ОПИСАНИЕ МЕСТОПОЛОЖЕНИЯ ГРАНИЦ**граница территориальной зоны "Зона озелененных территорий специального назначения (ИБ-1)" Красногвардейского сельского поселения Каневского района Краснодарского края**

(наименование объекта, местоположение границ которого описано)



План границ объекта**Выносной лист №21****Масштаб 1:5000**

Используемые условные знаки и обозначения приведены на отдельной странице в конце раздела.

ОПИСАНИЕ МЕСТОПОЛОЖЕНИЯ ГРАНИЦ**граница территориальной зоны "Зона озелененных территорий специального назначения (ИБ-1)" Красногвардейского сельского поселения Каневского района Краснодарского края**

(наименование объекта, местоположение границ которого описано)

План границ объекта**Используемые условные знаки и обозначения:**

-  – граница территориальной зоны,
-  – характерная точка территориальной зоны.

ОПИСАНИЕ МЕСТОПОЛОЖЕНИЯ ГРАНИЦ

граница территориальной зоны "Зона инженерной инфраструктуры (ИТ-1)" Красногвардейского
сельского поселения Каневского района Краснодарского края

(наименование объекта, местоположение границ которого описано (далее - объект))

ОПИСАНИЕ МЕСТОПОЛОЖЕНИЯ ГРАНИЦ
граница территориальной зоны "Зона инженерной инфраструктуры (ИТ-1)"
Красногвардейского сельского поселения Каневского района Краснодарского края
(наименование объекта, местоположение границ которого описано)

| № п/п | Содержание | Номера листов |
|------------------|--|--------------------------|
| 1 | 2 | 3 |
| 1 | Сведения об объекте | 3 |
| 2 | Сведения о местоположении границ объекта | 4 |
| 3 | Сведения о местоположении измененных (уточненных) границ объекта | 8 |
| 4 | План границ | 9 |

ОПИСАНИЕ МЕСТОПОЛОЖЕНИЯ ГРАНИЦ
граница территориальной зоны "Зона инженерной инфраструктуры (ИТ-1)"
Красногвардейского сельского поселения Каневского района Краснодарского края
(наименование объекта, местоположение границ которого описано)

Сведения об объекте

| № п/п | Характеристики объекта | Описание характеристик |
|----------|---|---|
| 1 | 2 | 3 |
| 1 | Местоположение объекта | Краснодарский край, р-н Каневской, Красногвардейское сп |
| 2 | Площадь объекта ± величина погрешности определения площади ($P \pm \Delta P$) | 36080±1662 кв.м |
| 3 | Иные характеристики объекта | — |

ОПИСАНИЕ МЕСТОПОЛОЖЕНИЯ ГРАНИЦ

граница территориальной зоны "Зона инженерной инфраструктуры (ИТ-1)"
Красногвардейского сельского поселения Каневского района Краснодарского края
(наименование объекта, местоположение границ которого описано)

Сведения о местоположении границ объекта**1. Система координат МСК 23, зона 1****2. Сведения о характерных точках границ объекта**

| Обозначение характерных точек границ | Координаты, м | | Метод определения координат характерной точки | Средняя квадратическая погрешность положения характерной точки (M _t), м | Описание обозначения точки на местности (при наличии) |
|--|---------------|------------|---|--|---|
| | X | Y | | | |
| 1 | 2 | 3 | 4 | 5 | 6 |
| 1 | 609053.34 | 1384662.37 | Картометрический метод | 2.50 | — |
| 2 | 609076.94 | 1384706.45 | Картометрический метод | 2.50 | — |
| 3 | 609032.85 | 1384730.04 | Картометрический метод | 2.50 | — |
| 4 | 609009.26 | 1384685.96 | Картометрический метод | 2.50 | — |
| 5 | 609021.33 | 1384679.40 | Картометрический метод | 2.50 | — |
| 6 | 609024.02 | 1384678.07 | Картометрический метод | 2.50 | — |
| 1 | 609053.34 | 1384662.37 | Картометрический метод | 2.50 | — |
| 7 | 609966.33 | 1384391.31 | Картометрический метод | 2.50 | — |
| 8 | 609987.79 | 1384412.02 | Картометрический метод | 2.50 | — |
| 9 | 609955.81 | 1384440.00 | Картометрический метод | 2.50 | — |
| 10 | 609928.87 | 1384404.95 | Картометрический метод | 2.50 | — |
| 11 | 609955.69 | 1384379.17 | Картометрический метод | 2.50 | — |
| 7 | 609966.33 | 1384391.31 | Картометрический метод | 2.50 | — |
| 12 | 609905.11 | 1384263.84 | Картометрический метод | 2.50 | — |
| 13 | 609898.53 | 1384271.37 | Картометрический метод | 2.50 | — |
| 14 | 609891.00 | 1384264.79 | Картометрический метод | 2.50 | — |
| 15 | 609897.58 | 1384257.26 | Картометрический метод | 2.50 | — |
| 12 | 609905.11 | 1384263.84 | Картометрический метод | 2.50 | — |

ОПИСАНИЕ МЕСТОПОЛОЖЕНИЯ ГРАНИЦ
граница территориальной зоны "Зона инженерной инфраструктуры (ИТ-1)"
Красногвардейского сельского поселения Каневского района Краснодарского края
(наименование объекта, местоположение границ которого описано)

Сведения о местоположении границ объекта

| 1 | 2 | 3 | 4 | 5 | 6 |
|----|-----------|------------|------------------------|------|---|
| 16 | 603081.20 | 1392971.27 | Картометрический метод | 2.50 | — |
| 17 | 603078.81 | 1392992.55 | Картометрический метод | 2.50 | — |
| 18 | 603064.88 | 1393023.53 | Картометрический метод | 2.50 | — |
| 19 | 603057.80 | 1393031.27 | Картометрический метод | 2.50 | — |
| 20 | 603041.29 | 1393031.26 | Картометрический метод | 2.50 | — |
| 21 | 603041.32 | 1392971.26 | Картометрический метод | 2.50 | — |
| 16 | 603081.20 | 1392971.27 | Картометрический метод | 2.50 | — |
| 22 | 603161.45 | 1390667.42 | Картометрический метод | 2.50 | — |
| 23 | 603183.81 | 1390831.76 | Картометрический метод | 2.50 | — |
| 24 | 603184.76 | 1390840.97 | Картометрический метод | 2.50 | — |
| 25 | 603109.25 | 1390853.99 | Картометрический метод | 2.50 | — |
| 26 | 603110.02 | 1390882.71 | Картометрический метод | 2.50 | — |
| 27 | 603106.58 | 1390887.03 | Картометрический метод | 2.50 | — |
| 28 | 603063.74 | 1390896.83 | Картометрический метод | 2.50 | — |
| 29 | 603045.74 | 1390823.36 | Картометрический метод | 2.50 | — |
| 30 | 603095.35 | 1390810.30 | Картометрический метод | 2.50 | — |
| 31 | 603076.42 | 1390679.36 | Картометрический метод | 2.50 | — |
| 22 | 603161.45 | 1390667.42 | Картометрический метод | 2.50 | — |
| 32 | 602800.74 | 1391369.09 | Картометрический метод | 2.50 | — |
| 33 | 602826.94 | 1391377.89 | Картометрический метод | 2.50 | — |
| 34 | 602818.93 | 1391402.13 | Картометрический метод | 2.50 | — |
| 35 | 602792.73 | 1391393.35 | Картометрический метод | 2.50 | — |
| 32 | 602800.74 | 1391369.09 | Картометрический метод | 2.50 | — |

ОПИСАНИЕ МЕСТОПОЛОЖЕНИЯ ГРАНИЦ
граница территориальной зоны "Зона инженерной инфраструктуры (ИТ-1)"
Красногвардейского сельского поселения Каневского района Краснодарского края
(наименование объекта, местоположение границ которого описано)

Сведения о местоположении границ объекта

| 1 | 2 | 3 | 4 | 5 | 6 |
|----|-----------|------------|------------------------|------|---|
| 36 | 603352.94 | 1391888.06 | Картометрический метод | 2.50 | — |
| 37 | 603353.60 | 1391945.48 | Картометрический метод | 2.50 | — |
| 38 | 603337.61 | 1391945.19 | Картометрический метод | 2.50 | — |
| 39 | 603310.32 | 1391946.28 | Картометрический метод | 2.50 | — |
| 40 | 603308.65 | 1391904.60 | Картометрический метод | 2.50 | — |
| 41 | 603332.45 | 1391894.92 | Картометрический метод | 2.50 | — |
| 36 | 603352.94 | 1391888.06 | Картометрический метод | 2.50 | — |
| 42 | 603562.35 | 1392622.11 | Картометрический метод | 2.50 | — |
| 43 | 603594.09 | 1392623.96 | Картометрический метод | 2.50 | — |
| 44 | 603593.10 | 1392649.90 | Картометрический метод | 2.50 | — |
| 45 | 603586.58 | 1392659.96 | Картометрический метод | 2.50 | — |
| 46 | 603575.95 | 1392661.24 | Картометрический метод | 2.50 | — |
| 47 | 603562.35 | 1392648.34 | Картометрический метод | 2.50 | — |
| 48 | 603557.39 | 1392636.43 | Картометрический метод | 2.50 | — |
| 42 | 603562.35 | 1392622.11 | Картометрический метод | 2.50 | — |
| 49 | 603162.80 | 1391874.04 | Картометрический метод | 2.50 | — |
| 50 | 603170.05 | 1391915.71 | Картометрический метод | 2.50 | — |
| 51 | 603125.67 | 1391926.21 | Картометрический метод | 2.50 | — |
| 52 | 603122.99 | 1391912.51 | Картометрический метод | 2.50 | — |
| 53 | 603116.09 | 1391883.42 | Картометрический метод | 2.50 | — |
| 49 | 603162.80 | 1391874.04 | Картометрический метод | 2.50 | — |
| 54 | 604360.75 | 1391438.67 | Картометрический метод | 2.50 | — |
| 55 | 604360.84 | 1391464.68 | Картометрический метод | 2.50 | — |

ОПИСАНИЕ МЕСТОПОЛОЖЕНИЯ ГРАНИЦ

граница территориальной зоны "Зона инженерной инфраструктуры (ИТ-1)"
Красногвардейского сельского поселения Каневского района Краснодарского края
(наименование объекта, местоположение границ которого описано)

Сведения о местоположении границ объекта

| 1 | 2 | 3 | 4 | 5 | 6 |
|----|-----------|------------|------------------------|------|---|
| 56 | 604360.49 | 1391478.94 | Картометрический метод | 2.50 | — |
| 57 | 604272.86 | 1391481.47 | Картометрический метод | 2.50 | — |
| 58 | 604272.86 | 1391440.46 | Картометрический метод | 2.50 | — |
| 54 | 604360.75 | 1391438.67 | Картометрический метод | 2.50 | — |
| 59 | 603340.71 | 1391797.82 | Картометрический метод | 2.50 | — |
| 60 | 603342.87 | 1391805.24 | Картометрический метод | 2.50 | — |
| 61 | 603338.89 | 1391824.73 | Картометрический метод | 2.50 | — |
| 62 | 603319.25 | 1391831.42 | Картометрический метод | 2.50 | — |
| 63 | 603312.13 | 1391804.71 | Картометрический метод | 2.50 | — |
| 59 | 603340.71 | 1391797.82 | Картометрический метод | 2.50 | — |
| 64 | 603308.11 | 1391243.11 | Картометрический метод | 2.50 | — |
| 65 | 603314.17 | 1391269.24 | Картометрический метод | 2.50 | — |
| 66 | 603289.51 | 1391274.95 | Картометрический метод | 2.50 | — |
| 67 | 603283.90 | 1391247.86 | Картометрический метод | 2.50 | — |
| 64 | 603308.11 | 1391243.11 | Картометрический метод | 2.50 | — |

3. Сведения о характерных точках части (частей) границы объекта

| Обозначение характерных точек части границы | Координаты, м | | Метод определения координат характерной точки | Средняя квадратическая погрешность положения характерной точки (M _t), м | Описание обозначения точки на местности (при наличии) |
|--|---------------|---|---|--|---|
| | X | Y | | | |
| 1 | 2 | 3 | 4 | 5 | 6 |
| Часть № — | | | | | |
| — | — | — | — | — | — |

ОПИСАНИЕ МЕСТОПОЛОЖЕНИЯ ГРАНИЦ

граница территориальной зоны "Зона инженерной инфраструктуры (ИТ-1)"
 Красногвардейского сельского поселения Каневского района Краснодарского края
 (наименование объекта, местоположение границ которого описано)

Сведения о местоположении измененных (уточненных) границ объекта

1. Система координат —

2. Сведения о характерных точках границ объекта

| Обозначение характерных точек границ | Существующие координаты, м | | Измененные (уточненные) координаты, м | | Метод определения координат характерной точки | Средняя квадратическая погрешность положения характерной точки (M _t), м | Описание обозначения точки на местности (при наличии) |
|--|-------------------------------|---|---|---|---|--|--|
| | X | Y | X | Y | | | |
| 1 | 2 | 3 | 4 | 5 | 6 | 7 | 8 |
| — | — | — | — | — | — | — | — |

3. Сведения о характерных точках части (частей) границы объекта

Часть № —

| Обозначение характерных точек границ | Существующие координаты, м | | Измененные (уточненные) координаты, м | | Метод определения координат характерной точки | Средняя квадратическая погрешность положения характерной точки (M _t), м | Описание обозначения точки на местности (при наличии) |
|--|-------------------------------|---|---|---|---|--|--|
| | X | Y | X | Y | | | |
| 1 | 2 | 3 | 4 | 5 | 6 | 7 | 8 |
| — | — | — | — | — | — | — | — |

ОПИСАНИЕ МЕСТОПОЛОЖЕНИЯ ГРАНИЦ
граница территориальной зоны "Зона инженерной инфраструктуры (ИТ-1)"
Красногвардейского сельского поселения Каневского района Краснодарского края
(наименование объекта, местоположение границ которого описано)

План границ объекта

Основной лист

Лист 1

Лист 2

Лист 3 Лист 4 Лист 5

Лист 6 Лист 7 Лист 8 Лист 9

Масштаб 1: 60000

Используемые условные знаки и обозначения:



– область выносного листа,

23

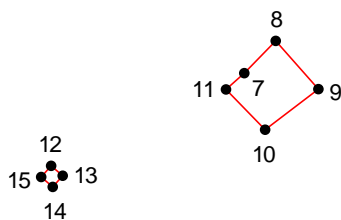
– номер выносного листа.

Остальные используемые условные знаки и обозначения приведены на отдельной странице в конце раздела.

ОПИСАНИЕ МЕСТОПОЛОЖЕНИЯ ГРАНИЦ
граница территориальной зоны "Зона инженерной инфраструктуры (ИТ-1)"
Красногвардейского сельского поселения Каневского района Краснодарского края
(наименование объекта, местоположение границ которого описано)

План границ объекта

Выносной лист №1



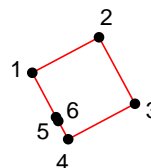
Масштаб 1:5000

Используемые условные знаки и обозначения приведены на отдельной странице в конце раздела.

ОПИСАНИЕ МЕСТОПОЛОЖЕНИЯ ГРАНИЦ
граница территориальной зоны "Зона инженерной инфраструктуры (ИТ-1)"
Красногвардейского сельского поселения Каневского района Краснодарского края
(наименование объекта, местоположение границ которого описано)

План границ объекта

Выносной лист №2



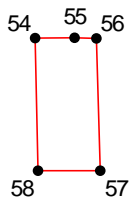
Масштаб 1:5000

Используемые условные знаки и обозначения приведены на отдельной странице в конце раздела.

ОПИСАНИЕ МЕСТОПОЛОЖЕНИЯ ГРАНИЦ
граница территориальной зоны "Зона инженерной инфраструктуры (ИТ-1)"
Красногвардейского сельского поселения Каневского района Краснодарского края
(наименование объекта, местоположение границ которого описано)

План границ объекта

Выносной лист №3



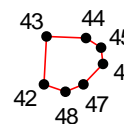
Масштаб 1:5000

Используемые условные знаки и обозначения приведены на отдельной странице в конце раздела.

ОПИСАНИЕ МЕСТОПОЛОЖЕНИЯ ГРАНИЦ
граница территориальной зоны "Зона инженерной инфраструктуры (ИТ-1)"
Красногвардейского сельского поселения Каневского района Краснодарского края
(наименование объекта, местоположение границ которого описано)

План границ объекта

Выносной лист №4



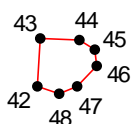
Масштаб 1:5000

Используемые условные знаки и обозначения приведены на отдельной странице в конце раздела.

ОПИСАНИЕ МЕСТОПОЛОЖЕНИЯ ГРАНИЦ
граница территориальной зоны "Зона инженерной инфраструктуры (ИТ-1)"
Красногвардейского сельского поселения Каневского района Краснодарского края
(наименование объекта, местоположение границ которого описано)

План границ объекта

Выносной лист №5



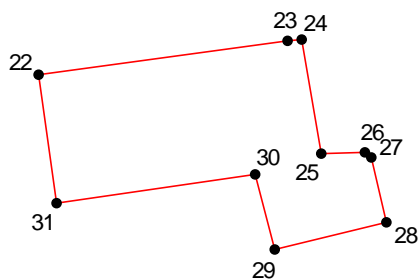
Масштаб 1:5000

Используемые условные знаки и обозначения приведены на отдельной странице в конце раздела.

ОПИСАНИЕ МЕСТОПОЛОЖЕНИЯ ГРАНИЦ
граница территориальной зоны "Зона инженерной инфраструктуры (ИТ-1)"
Красногвардейского сельского поселения Каневского района Краснодарского края
(наименование объекта, местоположение границ которого описано)

План границ объекта

Выносной лист №6



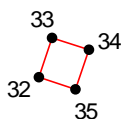
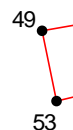
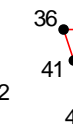
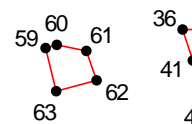
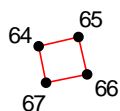
Масштаб 1:5000

Используемые условные знаки и обозначения приведены на отдельной странице в конце раздела.

ОПИСАНИЕ МЕСТОПОЛОЖЕНИЯ ГРАНИЦ
граница территориальной зоны "Зона инженерной инфраструктуры (ИТ-1)"
Красногвардейского сельского поселения Каневского района Краснодарского края
(наименование объекта, местоположение границ которого описано)

План границ объекта

Выносной лист №7



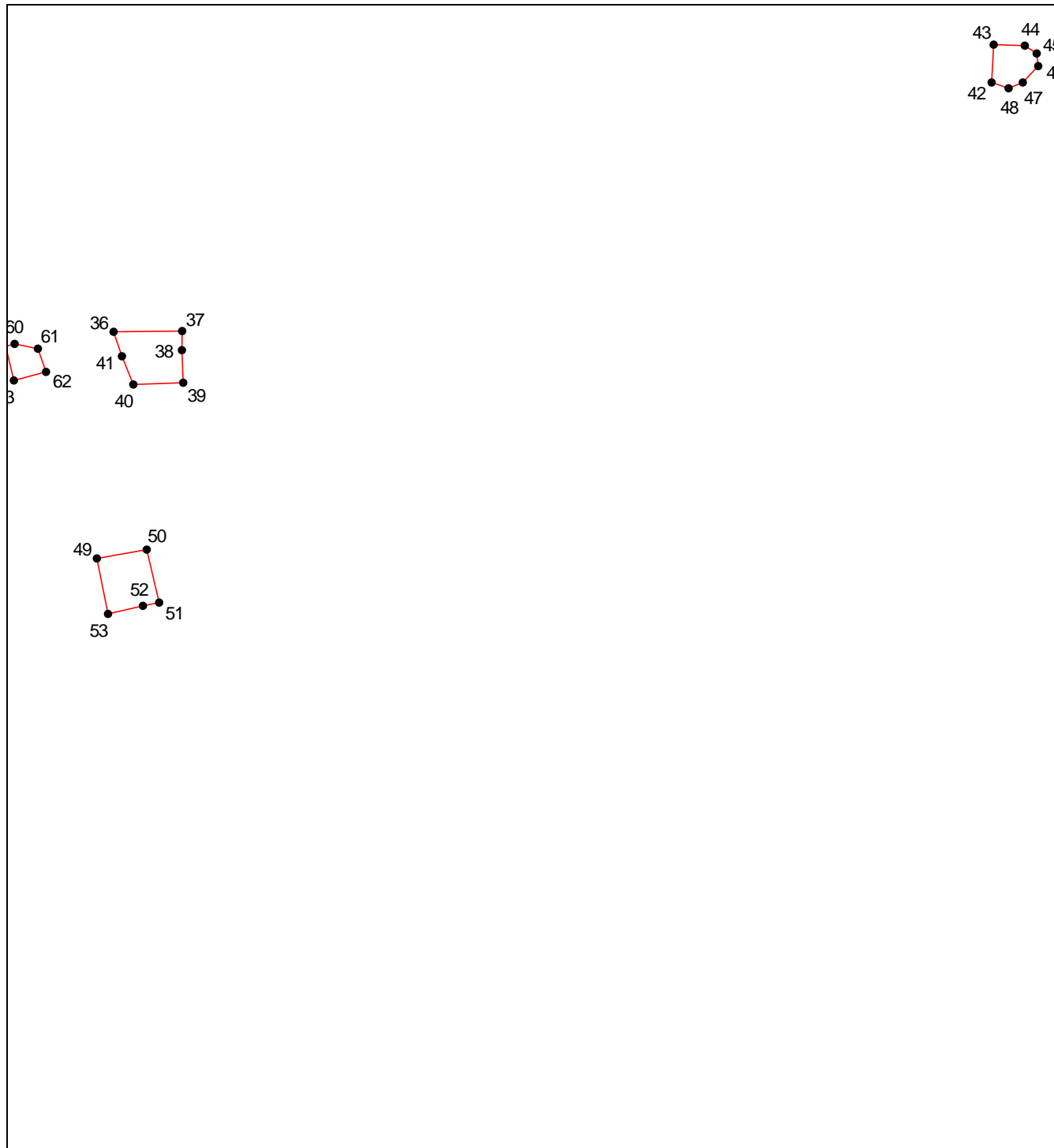
Масштаб 1:5000

Используемые условные знаки и обозначения приведены на отдельной странице в конце раздела.

ОПИСАНИЕ МЕСТОПОЛОЖЕНИЯ ГРАНИЦ
граница территориальной зоны "Зона инженерной инфраструктуры (ИТ-1)"
Красногвардейского сельского поселения Каневского района Краснодарского края
(наименование объекта, местоположение границ которого описано)

План границ объекта

Выносной лист №8



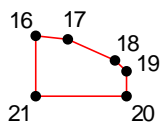
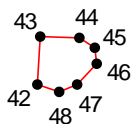
Масштаб 1:5000

Используемые условные знаки и обозначения приведены на отдельной странице в конце раздела.

ОПИСАНИЕ МЕСТОПОЛОЖЕНИЯ ГРАНИЦ
граница территориальной зоны "Зона инженерной инфраструктуры (ИТ-1)"
Красногвардейского сельского поселения Каневского района Краснодарского края
(наименование объекта, местоположение границ которого описано)

План границ объекта

Выносной лист №9





Масштаб 1:5000

Используемые условные знаки и обозначения приведены на отдельной странице в конце раздела.

ОПИСАНИЕ МЕСТОПОЛОЖЕНИЯ ГРАНИЦ
граница территориальной зоны "Зона инженерной инфраструктуры (ИТ-1)"
Красногвардейского сельского поселения Каневского района Краснодарского края
(наименование объекта, местоположение границ которого описано)

План границ объекта

Используемые условные знаки и обозначения:

-  – граница территориальной зоны,
-  – характерная точка территориальной зоны.

ОПИСАНИЕ МЕСТОПОЛОЖЕНИЯ ГРАНИЦ

граница территориальной зоны "Зона транспортной инфраструктуры (ИТ-2)"
Красногвардейского сельского поселения Каневского района Краснодарского края

(наименование объекта, местоположение границ которого описано (далее - объект))

ОПИСАНИЕ МЕСТОПОЛОЖЕНИЯ ГРАНИЦ

граница территориальной зоны "Зона транспортной инфраструктуры (ИТ-2)"
Красногвардейского сельского поселения Каневского района Краснодарского края
(наименование объекта, местоположение границ которого описано)

| № п/п | Содержание | Номера листов |
|------------------|--|--------------------------|
| 1 | 2 | 3 |
| 1 | Сведения об объекте | 3 |
| 2 | Сведения о местоположении границ объекта | 4 |
| 3 | Сведения о местоположении измененных (уточненных) границ объекта | 5 |
| 4 | План границ | 6 |

ОПИСАНИЕ МЕСТОПОЛОЖЕНИЯ ГРАНИЦ
граница территориальной зоны "Зона транспортной инфраструктуры (ИТ-2)"
Красногвардейского сельского поселения Каневского района Краснодарского края
(наименование объекта, местоположение границ которого описано)

Сведения об объекте

| № п/п | Характеристики объекта | Описание характеристик |
|----------|---|--|
| 1 | 2 | 3 |
| 1 | Местоположение объекта | Краснодарский край, р-н Каневской, п. Красногвардеец |
| 2 | Площадь объекта ± величина погрешности определения площади ($P \pm \Delta P$) | 4906±613 кв.м |
| 3 | Иные характеристики объекта | — |

ОПИСАНИЕ МЕСТОПОЛОЖЕНИЯ ГРАНИЦ

**граница территориальной зоны "Зона транспортной инфраструктуры (ИТ-2)"
Красногвардейского сельского поселения Каневского района Краснодарского края**
(наименование объекта, местоположение границ которого описано)

Сведения о местоположении границ объекта**1. Система координат МСК 23, зона 1****2. Сведения о характерных точках границ объекта**

| Обозначение характерных точек границ | Координаты, м | | Метод определения координат характерной точки | Средняя квадратическая погрешность положения характерной точки (M _t), м | Описание обозначения точки на местности (при наличии) |
|--|---------------|------------|---|--|---|
| | X | Y | | | |
| 1 | 2 | 3 | 4 | 5 | 6 |
| 1 | 602836.70 | 1391441.86 | Картометрический метод | 2.50 | — |
| 2 | 602836.59 | 1391471.97 | Картометрический метод | 2.50 | — |
| 3 | 602674.44 | 1391385.57 | Картометрический метод | 2.50 | — |
| 4 | 602674.06 | 1391380.11 | Картометрический метод | 2.50 | — |
| 5 | 602666.82 | 1391380.55 | Картометрический метод | 2.50 | — |
| 6 | 602666.45 | 1391353.49 | Картометрический метод | 2.50 | — |
| 1 | 602836.70 | 1391441.86 | Картометрический метод | 2.50 | — |

3. Сведения о характерных точках части (частей) границы объекта

| Обозначение характерных точек части границы | Координаты, м | | Метод определения координат характерной точки | Средняя квадратическая погрешность положения характерной точки (M _t), м | Описание обозначения точки на местности (при наличии) |
|--|---------------|---|---|--|---|
| | X | Y | | | |
| 1 | 2 | 3 | 4 | 5 | 6 |
| Часть № — | | | | | |
| — | — | — | — | — | — |

ОПИСАНИЕ МЕСТОПОЛОЖЕНИЯ ГРАНИЦ

граница территориальной зоны "Зона транспортной инфраструктуры (ИТ-2)"
Красногвардейского сельского поселения Каневского района Краснодарского края
(наименование объекта, местоположение границ которого описано)

Сведения о местоположении измененных (уточненных) границ объекта

1. Система координат —

2. Сведения о характерных точках границ объекта

| Обозначение характерных точек границ | Существующие координаты, м | | Измененные (уточненные) координаты, м | | Метод определения координат характерной точки | Средняя квадратическая погрешность положения характерной точки (M _t), м | Описание обозначения точки на местности (при наличии) |
|--|-------------------------------|---|---|---|---|--|--|
| | X | Y | X | Y | | | |
| 1 | 2 | 3 | 4 | 5 | 6 | 7 | 8 |
| — | — | — | — | — | — | — | — |

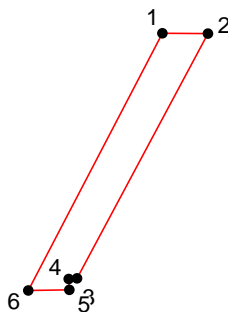
3. Сведения о характерных точках части (частей) границы объекта

Часть № —

| Обозначение характерных точек границ | Существующие координаты, м | | Измененные (уточненные) координаты, м | | Метод определения координат характерной точки | Средняя квадратическая погрешность положения характерной точки (M _t), м | Описание обозначения точки на местности (при наличии) |
|--|-------------------------------|---|---|---|---|--|--|
| | X | Y | X | Y | | | |
| 1 | 2 | 3 | 4 | 5 | 6 | 7 | 8 |
| — | — | — | — | — | — | — | — |

ОПИСАНИЕ МЕСТОПОЛОЖЕНИЯ ГРАНИЦ
граница территориальной зоны "Зона транспортной инфраструктуры (ИТ-2)"
Красногвардейского сельского поселения Каневского района Краснодарского края
(наименование объекта, местоположение границ которого описано)

План границ объекта



Масштаб 1: 5000

Используемые условные знаки и обозначения:

- граница территориальной зоны,
- — характерная точка территориальной зоны.

ОПИСАНИЕ МЕСТОПОЛОЖЕНИЯ ГРАНИЦ

граница территориальной зоны "Многофункциональная общественно-деловая зона (ОД-1)"
Красногвардейского сельского поселения Каневского района Краснодарского края

(наименование объекта, местоположение границ которого описано (далее - объект))

ОПИСАНИЕ МЕСТОПОЛОЖЕНИЯ ГРАНИЦ**граница территориальной зоны "Многофункциональная общественно-деловая зона (ОД-1)"
Красногвардейского сельского поселения Каневского района Краснодарского края**

(наименование объекта, местоположение границ которого описано)

| № п/п | Содержание | Номера листов |
|------------------|--|--------------------------|
| 1 | 2 | 3 |
| 1 | Сведения об объекте | 3 |
| 2 | Сведения о местоположении границ объекта | 4 |
| 3 | Сведения о местоположении измененных (уточненных) границ объекта | 12 |
| 4 | План границ | 13 |

ОПИСАНИЕ МЕСТОПОЛОЖЕНИЯ ГРАНИЦ

**граница территориальной зоны "Многофункциональная общественно-деловая зона (ОД-1)"
Красногвардейского сельского поселения Каневского района Краснодарского края**

(наименование объекта, местоположение границ которого описано)

Сведения об объекте

| № п/п | Характеристики объекта | Описание характеристик |
|------------------|---|---|
| 1 | 2 | 3 |
| 1 | Местоположение объекта | Краснодарский край, р-н Каневской, Красногвардейское сп |
| 2 | Площадь объекта ± величина погрешности определения площади ($P \pm \Delta P$) | 54677±2046 кв.м |
| 3 | Иные характеристики объекта | — |

ОПИСАНИЕ МЕСТОПОЛОЖЕНИЯ ГРАНИЦ

**граница территориальной зоны "Многофункциональная общественно-деловая зона (ОД-1)"
Красногвардейского сельского поселения Каневского района Краснодарского края**
(наименование объекта, местоположение границ которого описано)

Сведения о местоположении границ объекта

1. Система координат *МСК 23, зона 1*

2. Сведения о характерных точках границ объекта

| Обозначение характерных точек границ | Координаты, м | | Метод определения координат характерной точки | Средняя квадратическая погрешность положения характерной точки (M _t), м | Описание обозначения точки на местности (при наличии) |
|--|---------------|------------|---|--|---|
| | X | Y | | | |
| 1 | 2 | 3 | 4 | 5 | 6 |
| 1 | 603266.20 | 1391398.64 | Картометрический метод | 2.50 | — |
| 2 | 603295.98 | 1391531.66 | Картометрический метод | 2.50 | — |
| 3 | 603311.77 | 1391528.00 | Картометрический метод | 2.50 | — |
| 4 | 603343.22 | 1391631.39 | Картометрический метод | 2.50 | — |
| 5 | 603338.29 | 1391656.92 | Картометрический метод | 2.50 | — |
| 6 | 603316.69 | 1391652.81 | Картометрический метод | 2.50 | — |
| 7 | 603274.70 | 1391643.65 | Картометрический метод | 2.50 | — |
| 8 | 603269.31 | 1391628.48 | Картометрический метод | 2.50 | — |
| 9 | 603285.48 | 1391622.72 | Картометрический метод | 2.50 | — |
| 10 | 603290.48 | 1391624.53 | Картометрический метод | 2.50 | — |
| 11 | 603299.63 | 1391621.36 | Картометрический метод | 2.50 | — |
| 12 | 603285.32 | 1391570.57 | Картометрический метод | 2.50 | — |
| 13 | 603276.69 | 1391539.80 | Картометрический метод | 2.50 | — |
| 14 | 603261.02 | 1391543.90 | Картометрический метод | 2.50 | — |
| 15 | 603259.03 | 1391536.02 | Картометрический метод | 2.50 | — |
| 16 | 603251.60 | 1391505.86 | Картометрический метод | 2.50 | — |
| 17 | 603251.34 | 1391500.54 | Картометрический метод | 2.50 | — |
| 18 | 603245.67 | 1391477.18 | Картометрический метод | 2.50 | — |
| 19 | 603247.51 | 1391476.63 | Картометрический метод | 2.50 | — |

ОПИСАНИЕ МЕСТОПОЛОЖЕНИЯ ГРАНИЦ

**граница территориальной зоны "Многофункциональная общественно-деловая зона (ОД-1)"
Красногвардейского сельского поселения Каневского района Краснодарского края**

(наименование объекта, местоположение границ которого описано)

Сведения о местоположении границ объекта

| 1 | 2 | 3 | 4 | 5 | 6 |
|----------|-----------|------------|------------------------|----------|----------|
| 20 | 603245.88 | 1391469.96 | Картометрический метод | 2.50 | — |
| 21 | 603229.15 | 1391473.55 | Картометрический метод | 2.50 | — |
| 22 | 603213.30 | 1391407.67 | Картометрический метод | 2.50 | — |
| 23 | 603241.87 | 1391401.88 | Картометрический метод | 2.50 | — |
| 1 | 603266.20 | 1391398.64 | Картометрический метод | 2.50 | — |
| 24 | 603278.68 | 1391659.35 | Картометрический метод | 2.50 | — |
| 25 | 603314.19 | 1391665.92 | Картометрический метод | 2.50 | — |
| 26 | 603318.07 | 1391678.97 | Картометрический метод | 2.50 | — |
| 27 | 603321.13 | 1391687.93 | Картометрический метод | 2.50 | — |
| 28 | 603324.19 | 1391696.90 | Картометрический метод | 2.50 | — |
| 29 | 603316.01 | 1391699.68 | Картометрический метод | 2.50 | — |
| 30 | 603297.75 | 1391705.89 | Картометрический метод | 2.50 | — |
| 31 | 603297.47 | 1391704.78 | Картометрический метод | 2.50 | — |
| 32 | 603291.57 | 1391706.75 | Картометрический метод | 2.50 | — |
| 33 | 603286.29 | 1391689.69 | Картометрический метод | 2.50 | — |
| 24 | 603278.68 | 1391659.35 | Картометрический метод | 2.50 | — |
| 34 | 603564.08 | 1391591.38 | Картометрический метод | 2.50 | — |
| 35 | 603569.68 | 1391606.47 | Картометрический метод | 2.50 | — |
| 36 | 603564.89 | 1391608.25 | Картометрический метод | 2.50 | — |
| 37 | 603543.69 | 1391616.80 | Картометрический метод | 2.50 | — |
| 38 | 603552.31 | 1391640.20 | Картометрический метод | 2.50 | — |
| 39 | 603553.16 | 1391649.44 | Картометрический метод | 2.50 | — |
| 40 | 603549.92 | 1391650.00 | Картометрический метод | 2.50 | — |

ОПИСАНИЕ МЕСТОПОЛОЖЕНИЯ ГРАНИЦ

**граница территориальной зоны "Многофункциональная общественно-деловая зона (ОД-1)"
Красногвардейского сельского поселения Каневского района Краснодарского края**

(наименование объекта, местоположение границ которого описано)

Сведения о местоположении границ объекта

| 1 | 2 | 3 | 4 | 5 | 6 |
|----------|-----------|------------|------------------------|----------|----------|
| 41 | 603531.19 | 1391657.08 | Картометрический метод | 2.50 | — |
| 42 | 603524.63 | 1391689.21 | Картометрический метод | 2.50 | — |
| 43 | 603527.74 | 1391694.30 | Картометрический метод | 2.50 | — |
| 44 | 603503.36 | 1391689.78 | Картометрический метод | 2.50 | — |
| 45 | 603481.19 | 1391625.82 | Картометрический метод | 2.50 | — |
| 46 | 603561.30 | 1391592.91 | Картометрический метод | 2.50 | — |
| 47 | 603561.93 | 1391592.30 | Картометрический метод | 2.50 | — |
| 34 | 603564.08 | 1391591.38 | Картометрический метод | 2.50 | — |
| | | | | | |
| 48 | 603458.54 | 1391691.30 | Картометрический метод | 2.50 | — |
| 49 | 603454.49 | 1391717.80 | Картометрический метод | 2.50 | — |
| 50 | 603450.35 | 1391756.23 | Картометрический метод | 2.50 | — |
| 51 | 603449.65 | 1391762.50 | Картометрический метод | 2.50 | — |
| 52 | 603448.95 | 1391765.35 | Картометрический метод | 2.50 | — |
| 53 | 603445.97 | 1391788.24 | Картометрический метод | 2.50 | — |
| 54 | 603425.59 | 1391771.18 | Картометрический метод | 2.50 | — |
| 55 | 603423.97 | 1391751.65 | Картометрический метод | 2.50 | — |
| 56 | 603428.48 | 1391751.04 | Картометрический метод | 2.50 | — |
| 57 | 603427.83 | 1391743.64 | Картометрический метод | 2.50 | — |
| 58 | 603433.04 | 1391744.05 | Картометрический метод | 2.50 | — |
| 59 | 603438.91 | 1391709.54 | Картометрический метод | 2.50 | — |
| 60 | 603417.99 | 1391705.89 | Картометрический метод | 2.50 | — |
| 61 | 603421.54 | 1391685.12 | Картометрический метод | 2.50 | — |
| 48 | 603458.54 | 1391691.30 | Картометрический метод | 2.50 | — |

ОПИСАНИЕ МЕСТОПОЛОЖЕНИЯ ГРАНИЦ

**граница территориальной зоны "Многофункциональная общественно-деловая зона (ОД-1)"
Красногвардейского сельского поселения Каневского района Краснодарского края**

(наименование объекта, местоположение границ которого описано)

Сведения о местоположении границ объекта

| 1 | 2 | 3 | 4 | 5 | 6 |
|----------|-----------|------------|------------------------|----------|----------|
| 62 | 609978.80 | 1384168.80 | Картометрический метод | 2.50 | — |
| 63 | 609969.87 | 1384178.36 | Картометрический метод | 2.50 | — |
| 64 | 609946.07 | 1384152.80 | Картометрический метод | 2.50 | — |
| 65 | 609954.19 | 1384145.34 | Картометрический метод | 2.50 | — |
| 62 | 609978.80 | 1384168.80 | Картометрический метод | 2.50 | — |
| 66 | 609877.93 | 1384022.20 | Картометрический метод | 2.50 | — |
| 67 | 609911.88 | 1384050.40 | Картометрический метод | 2.50 | — |
| 68 | 609875.74 | 1384094.99 | Картометрический метод | 2.50 | — |
| 69 | 609861.64 | 1384081.02 | Картометрический метод | 2.50 | — |
| 70 | 609844.42 | 1384066.57 | Картометрический метод | 2.50 | — |
| 71 | 609837.17 | 1384059.76 | Картометрический метод | 2.50 | — |
| 72 | 609834.53 | 1384057.04 | Картометрический метод | 2.50 | — |
| 73 | 609824.95 | 1384047.21 | Картометрический метод | 2.50 | — |
| 74 | 609855.25 | 1384018.64 | Картометрический метод | 2.50 | — |
| 75 | 609862.46 | 1384010.40 | Картометрический метод | 2.50 | — |
| 66 | 609877.93 | 1384022.20 | Картометрический метод | 2.50 | — |
| 76 | 609767.18 | 1383964.44 | Картометрический метод | 2.50 | — |
| 77 | 609784.61 | 1383979.04 | Картометрический метод | 2.50 | — |
| 78 | 609805.72 | 1383999.31 | Картометрический метод | 2.50 | — |
| 79 | 609791.37 | 1384013.92 | Картометрический метод | 2.50 | — |
| 80 | 609757.21 | 1383976.35 | Картометрический метод | 2.50 | — |
| 76 | 609767.18 | 1383964.44 | Картометрический метод | 2.50 | — |
| 81 | 609807.30 | 1384023.30 | Картометрический метод | 2.50 | — |

ОПИСАНИЕ МЕСТОПОЛОЖЕНИЯ ГРАНИЦ

**граница территориальной зоны "Многофункциональная общественно-деловая зона (ОД-1)"
Красногвардейского сельского поселения Каневского района Краснодарского края**

(наименование объекта, местоположение границ которого описано)

Сведения о местоположении границ объекта

| 1 | 2 | 3 | 4 | 5 | 6 |
|----------|-----------|------------|------------------------|----------|----------|
| 82 | 609812.91 | 1384028.58 | Картометрический метод | 2.50 | — |
| 83 | 609812.31 | 1384029.18 | Картометрический метод | 2.50 | — |
| 84 | 609810.26 | 1384031.36 | Картометрический метод | 2.50 | — |
| 85 | 609808.11 | 1384029.26 | Картометрический метод | 2.50 | — |
| 86 | 609804.88 | 1384026.34 | Картометрический метод | 2.50 | — |
| 87 | 609804.64 | 1384026.08 | Картометрический метод | 2.50 | — |
| 81 | 609807.30 | 1384023.30 | Картометрический метод | 2.50 | — |
| | | | | | |
| 88 | 609702.81 | 1384096.53 | Картометрический метод | 2.50 | — |
| 89 | 609727.28 | 1384123.82 | Картометрический метод | 2.50 | — |
| 90 | 609709.63 | 1384141.46 | Картометрический метод | 2.50 | — |
| 91 | 609700.22 | 1384147.25 | Картометрический метод | 2.50 | — |
| 92 | 609688.19 | 1384151.36 | Картометрический метод | 2.50 | — |
| 93 | 609673.41 | 1384155.17 | Картометрический метод | 2.50 | — |
| 94 | 609661.34 | 1384147.37 | Картометрический метод | 2.50 | — |
| 95 | 609656.54 | 1384134.19 | Картометрический метод | 2.50 | — |
| 88 | 609702.81 | 1384096.53 | Картометрический метод | 2.50 | — |
| | | | | | |
| 96 | 609096.30 | 1383185.05 | Картометрический метод | 2.50 | — |
| 97 | 609135.77 | 1383246.67 | Картометрический метод | 2.50 | — |
| 98 | 609082.30 | 1383267.33 | Картометрический метод | 2.50 | — |
| 99 | 609080.16 | 1383260.94 | Картометрический метод | 2.50 | — |
| 100 | 609085.13 | 1383198.62 | Картометрический метод | 2.50 | — |
| 96 | 609096.30 | 1383185.05 | Картометрический метод | 2.50 | — |
| | | | | | |
| 101 | 603221.51 | 1391698.81 | Картометрический метод | 2.50 | — |

ОПИСАНИЕ МЕСТОПОЛОЖЕНИЯ ГРАНИЦ

**граница территориальной зоны "Многофункциональная общественно-деловая зона (ОД-1)"
Красногвардейского сельского поселения Каневского района Краснодарского края**

(наименование объекта, местоположение границ которого описано)

Сведения о местоположении границ объекта

| 1 | 2 | 3 | 4 | 5 | 6 |
|----------|-----------|------------|------------------------|----------|----------|
| 102 | 603229.48 | 1391731.99 | Картометрический метод | 2.50 | — |
| 103 | 603154.81 | 1391751.69 | Картометрический метод | 2.50 | — |
| 104 | 603147.33 | 1391715.06 | Картометрический метод | 2.50 | — |
| 101 | 603221.51 | 1391698.81 | Картометрический метод | 2.50 | — |
| 105 | 603799.99 | 1391850.86 | Картометрический метод | 2.50 | — |
| 106 | 603812.83 | 1391880.27 | Картометрический метод | 2.50 | — |
| 107 | 603787.76 | 1391891.93 | Картометрический метод | 2.50 | — |
| 108 | 603789.75 | 1391871.52 | Картометрический метод | 2.50 | — |
| 105 | 603799.99 | 1391850.86 | Картометрический метод | 2.50 | — |
| 109 | 602450.36 | 1391884.82 | Картометрический метод | 2.50 | — |
| 110 | 602437.22 | 1392042.66 | Картометрический метод | 2.50 | — |
| 111 | 602386.39 | 1392034.93 | Картометрический метод | 2.50 | — |
| 112 | 602394.28 | 1391983.06 | Картометрический метод | 2.50 | — |
| 113 | 602404.05 | 1391885.36 | Картометрический метод | 2.50 | — |
| 109 | 602450.36 | 1391884.82 | Картометрический метод | 2.50 | — |
| 114 | 603550.44 | 1391220.81 | Картометрический метод | 2.50 | — |
| 115 | 603547.57 | 1391227.69 | Картометрический метод | 2.50 | — |
| 116 | 603550.44 | 1391242.03 | Картометрический метод | 2.50 | — |
| 117 | 603559.33 | 1391253.50 | Картометрический метод | 2.50 | — |
| 118 | 603575.60 | 1391319.44 | Картометрический метод | 2.50 | — |
| 119 | 603564.67 | 1391321.79 | Картометрический метод | 2.50 | — |
| 120 | 603535.82 | 1391265.56 | Картометрический метод | 2.50 | — |
| 121 | 603526.52 | 1391247.42 | Картометрический метод | 2.50 | — |

ОПИСАНИЕ МЕСТОПОЛОЖЕНИЯ ГРАНИЦ

**граница территориальной зоны "Многофункциональная общественно-деловая зона (ОД-1)"
Красногвардейского сельского поселения Каневского района Краснодарского края**

(наименование объекта, местоположение границ которого описано)

Сведения о местоположении границ объекта

| 1 | 2 | 3 | 4 | 5 | 6 |
|----------|-----------|------------|------------------------|----------|----------|
| 122 | 603518.78 | 1391232.33 | Картометрический метод | 2.50 | — |
| 123 | 603510.99 | 1391217.15 | Картометрический метод | 2.50 | — |
| 124 | 603503.04 | 1391201.65 | Картометрический метод | 2.50 | — |
| 125 | 603496.86 | 1391189.60 | Картометрический метод | 2.50 | — |
| 126 | 603535.30 | 1391180.63 | Картометрический метод | 2.50 | — |
| 127 | 603543.84 | 1391190.41 | Картометрический метод | 2.50 | — |
| 114 | 603550.44 | 1391220.81 | Картометрический метод | 2.50 | — |
| 128 | 603196.16 | 1391421.40 | Картометрический метод | 2.50 | — |
| 129 | 603197.43 | 1391427.79 | Картометрический метод | 2.50 | — |
| 130 | 603209.67 | 1391485.40 | Картометрический метод | 2.50 | — |
| 131 | 603216.10 | 1391511.91 | Картометрический метод | 2.50 | — |
| 132 | 603209.67 | 1391485.40 | Картометрический метод | 2.50 | — |
| 133 | 603159.97 | 1391496.55 | Картометрический метод | 2.50 | — |
| 134 | 603166.18 | 1391522.37 | Картометрический метод | 2.50 | — |
| 135 | 603136.94 | 1391527.27 | Картометрический метод | 2.50 | — |
| 136 | 603115.32 | 1391480.05 | Картометрический метод | 2.50 | — |
| 137 | 603094.02 | 1391431.12 | Картометрический метод | 2.50 | — |
| 138 | 603194.10 | 1391412.44 | Картометрический метод | 2.50 | — |
| 128 | 603196.16 | 1391421.40 | Картометрический метод | 2.50 | — |
| 139 | 603225.19 | 1391549.40 | Картометрический метод | 2.50 | — |
| 140 | 603241.83 | 1391606.22 | Картометрический метод | 2.50 | — |
| 141 | 603231.58 | 1391608.71 | Картометрический метод | 2.50 | — |
| 142 | 603219.58 | 1391611.63 | Картометрический метод | 2.50 | — |

ОПИСАНИЕ МЕСТОПОЛОЖЕНИЯ ГРАНИЦ

**граница территориальной зоны "Многофункциональная общественно-деловая зона (ОД-1)"
Красногвардейского сельского поселения Каневского района Краснодарского края**

(наименование объекта, местоположение границ которого описано)

Сведения о местоположении границ объекта

| 1 | 2 | 3 | 4 | 5 | 6 |
|-----|-----------|------------|------------------------|------|---|
| 143 | 603206.88 | 1391613.73 | Картометрический метод | 2.50 | — |
| 144 | 603193.73 | 1391616.16 | Картометрический метод | 2.50 | — |
| 145 | 603191.89 | 1391608.95 | Картометрический метод | 2.50 | — |
| 146 | 603181.56 | 1391568.39 | Картометрический метод | 2.50 | — |
| 147 | 603179.40 | 1391559.93 | Картометрический метод | 2.50 | — |
| 139 | 603225.19 | 1391549.40 | Картометрический метод | 2.50 | — |
| 148 | 602361.36 | 1393227.97 | Картометрический метод | 2.50 | — |
| 149 | 602361.09 | 1393233.00 | Картометрический метод | 2.50 | — |
| 150 | 602353.60 | 1393232.59 | Картометрический метод | 2.50 | — |
| 151 | 602354.03 | 1393227.59 | Картометрический метод | 2.50 | — |
| 148 | 602361.36 | 1393227.97 | Картометрический метод | 2.50 | — |

3. Сведения о характерных точках части (частей) границы объекта

| Обозначение характерных точек части границы | Координаты, м | | Метод определения координат характерной точки | Средняя квадратическая погрешность положения характерной точки (M _t), м | Описание обозначения точки на местности (при наличии) |
|--|---------------|---|---|--|---|
| | X | Y | | | |
| 1 | 2 | 3 | 4 | 5 | 6 |
| Часть № — | | | | | |
| — | — | — | — | — | — |

ОПИСАНИЕ МЕСТОПОЛОЖЕНИЯ ГРАНИЦ

граница территориальной зоны "Многофункциональная общественно-деловая зона (ОД-1)"
 Красногвардейского сельского поселения Каневского района Краснодарского края
 (наименование объекта, местоположение границ которого описано)

Сведения о местоположении измененных (уточненных) границ объекта

1. Система координат —

2. Сведения о характерных точках границ объекта

| Обозначение характерных точек границ | Существующие координаты, м | | Измененные (уточненные) координаты, м | | Метод определения координат характерной точки | Средняя квадратическая погрешность положения характерной точки (M _t), м | Описание обозначения точки на местности (при наличии) |
|--|-------------------------------|---|---|---|---|--|--|
| | X | Y | X | Y | | | |
| 1 | 2 | 3 | 4 | 5 | 6 | 7 | 8 |
| — | — | — | — | — | — | — | — |

3. Сведения о характерных точках части (частей) границы объекта

Часть № —

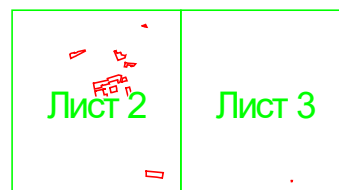
| Обозначение характерных точек границ | Существующие координаты, м | | Измененные (уточненные) координаты, м | | Метод определения координат характерной точки | Средняя квадратическая погрешность положения характерной точки (M _t), м | Описание обозначения точки на местности (при наличии) |
|--|-------------------------------|---|---|---|---|--|--|
| | X | Y | X | Y | | | |
| 1 | 2 | 3 | 4 | 5 | 6 | 7 | 8 |
| — | — | — | — | — | — | — | — |

ОПИСАНИЕ МЕСТОПОЛОЖЕНИЯ ГРАНИЦ
граница территориальной зоны "Многофункциональная общественно-деловая зона (ОД-1)"
Красногвардейского сельского поселения Каневского района Краснодарского края

(наименование объекта, местоположение границ которого описано)

План границ объекта

Основной лист



Масштаб 1: 70027

Используемые условные знаки и обозначения:



— область выносного листа,

23

— номер выносного листа.

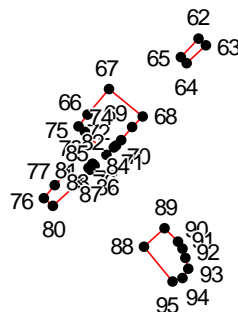
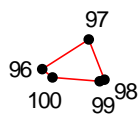
Остальные используемые условные знаки и обозначения приведены на отдельной странице в конце раздела.

ОПИСАНИЕ МЕСТОПОЛОЖЕНИЯ ГРАНИЦ
граница территориальной зоны "Многофункциональная общественно-деловая зона (ОД-1)"
Красногвардейского сельского поселения Каневского района Краснодарского края

(наименование объекта, местоположение границ которого описано)

План границ объекта

Выносной лист №1



Масштаб 1:10000

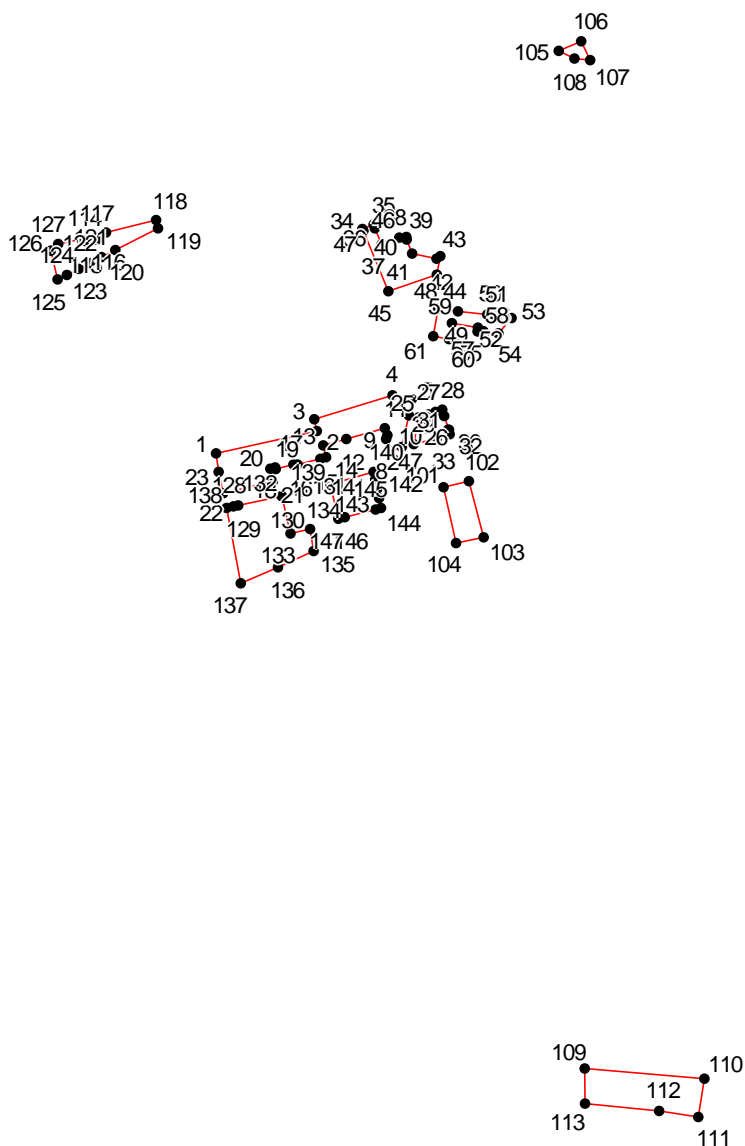
Используемые условные знаки и обозначения приведены на отдельной странице в конце раздела.

ОПИСАНИЕ МЕСТОПОЛОЖЕНИЯ ГРАНИЦ
граница территориальной зоны "Многофункциональная общественно-деловая зона (ОД-1)"
Красногвардейского сельского поселения Каневского района Краснодарского края

(наименование объекта, местоположение границ которого описано)

План границ объекта

Выносной лист №2



Масштаб 1:10000

Используемые условные знаки и обозначения приведены на отдельной странице в конце раздела.

ОПИСАНИЕ МЕСТОПОЛОЖЕНИЯ ГРАНИЦ
граница территориальной зоны "Многофункциональная общественно-деловая зона (ОД-1)"
Красногвардейского сельского поселения Каневского района Краснодарского края

(наименование объекта, местоположение границ которого описано)

План границ объекта

Выносной лист №3

148 149
●
151 150

Масштаб 1:10000

Используемые условные знаки и обозначения приведены на отдельной странице в конце раздела.



ОПИСАНИЕ МЕСТОПОЛОЖЕНИЯ ГРАНИЦ

**граница территориальной зоны "Многофункциональная общественно-деловая зона (ОД-1)"
Красногвардейского сельского поселения Каневского района Краснодарского края**

(наименование объекта, местоположение границ которого описано)

План границ объекта

Используемые условные знаки и обозначения:

-  – граница территориальной зоны,
-  – характерная точка территориальной зоны.

ОПИСАНИЕ МЕСТОПОЛОЖЕНИЯ ГРАНИЦ

граница территориальной зоны "Зона объектов образования (ОД-2)" Красногвардейского
сельского поселения Каневского района Краснодарского края

(наименование объекта, местоположение границ которого описано (далее - объект))

ОПИСАНИЕ МЕСТОПОЛОЖЕНИЯ ГРАНИЦ
граница территориальной зоны "Зона объектов образования (ОД-2)" Красногвардейского
сельского поселения Каневского района Краснодарского края
(наименование объекта, местоположение границ которого описано)

| № п/п | Содержание | Номера листов |
|------------------|--|--------------------------|
| 1 | 2 | 3 |
| 1 | Сведения об объекте | 3 |
| 2 | Сведения о местоположении границ объекта | 4 |
| 3 | Сведения о местоположении измененных (уточненных) границ объекта | 7 |
| 4 | План границ | 8 |

ОПИСАНИЕ МЕСТОПОЛОЖЕНИЯ ГРАНИЦ
граница территориальной зоны "Зона объектов образования (ОД-2)" Красногвардейского
сельского поселения Каневского района Краснодарского края
(наименование объекта, местоположение границ которого описано)

Сведения об объекте

| № п/п | Характеристики объекта | Описание характеристик |
|----------|---|---|
| 1 | 2 | 3 |
| 1 | Местоположение объекта | Краснодарский край, р-н Каневской, Красногвардейское сп |
| 2 | Площадь объекта ± величина погрешности определения площади ($P \pm \Delta P$) | 50285±1962 кв.м |
| 3 | Иные характеристики объекта | — |

ОПИСАНИЕ МЕСТОПОЛОЖЕНИЯ ГРАНИЦ
граница территориальной зоны "Зона объектов образования (ОД-2)" Красногвардейского
сельского поселения Каневского района Краснодарского края
(наименование объекта, местоположение границ которого описано)

Сведения о местоположении границ объекта

1. Система координат *МСК 23, зона 1*

2. Сведения о характерных точках границ объекта

| Обозначение характерных точек границ | Координаты, м | | Метод определения координат характерной точки | Средняя квадратическая погрешность положения характерной точки (M _t), м | Описание обозначения точки на местности (при наличии) |
|--|---------------|------------|---|--|---|
| | X | Y | | | |
| 1 | 2 | 3 | 4 | 5 | 6 |
| 1 | 603374.03 | 1391677.00 | Картометрический метод | 2.50 | — |
| 2 | 603421.54 | 1391685.12 | Картометрический метод | 2.50 | — |
| 3 | 603417.99 | 1391705.89 | Картометрический метод | 2.50 | — |
| 4 | 603438.91 | 1391709.54 | Картометрический метод | 2.50 | — |
| 5 | 603433.04 | 1391744.05 | Картометрический метод | 2.50 | — |
| 6 | 603427.83 | 1391743.64 | Картометрический метод | 2.50 | — |
| 7 | 603428.48 | 1391751.04 | Картометрический метод | 2.50 | — |
| 8 | 603423.97 | 1391751.65 | Картометрический метод | 2.50 | — |
| 9 | 603425.59 | 1391771.18 | Картометрический метод | 2.50 | — |
| 10 | 603376.25 | 1391773.15 | Картометрический метод | 2.50 | — |
| 11 | 603357.48 | 1391773.94 | Картометрический метод | 2.50 | — |
| 12 | 603366.13 | 1391722.77 | Картометрический метод | 2.50 | — |
| 13 | 603336.72 | 1391705.63 | Картометрический метод | 2.50 | — |
| 14 | 603337.72 | 1391691.83 | Картометрический метод | 2.50 | — |
| 15 | 603368.43 | 1391697.58 | Картометрический метод | 2.50 | — |
| 16 | 603370.76 | 1391696.25 | Картометрический метод | 2.50 | — |
| 1 | 603374.03 | 1391677.00 | Картометрический метод | 2.50 | — |
| 17 | 603516.89 | 1391411.13 | Картометрический метод | 2.50 | — |
| 18 | 603578.92 | 1391567.12 | Картометрический метод | 2.50 | — |

ОПИСАНИЕ МЕСТОПОЛОЖЕНИЯ ГРАНИЦ
граница территориальной зоны "Зона объектов образования (ОД-2)" Красногвардейского
сельского поселения Каневского района Краснодарского края
(наименование объекта, местоположение границ которого описано)

Сведения о местоположении границ объекта

| 1 | 2 | 3 | 4 | 5 | 6 |
|----|-----------|------------|------------------------|------|---|
| 19 | 603566.55 | 1391573.00 | Картометрический метод | 2.50 | — |
| 20 | 603572.43 | 1391587.81 | Картометрический метод | 2.50 | — |
| 21 | 603564.08 | 1391591.38 | Картометрический метод | 2.50 | — |
| 22 | 603561.93 | 1391592.30 | Картометрический метод | 2.50 | — |
| 23 | 603561.30 | 1391592.91 | Картометрический метод | 2.50 | — |
| 24 | 603481.19 | 1391625.82 | Картометрический метод | 2.50 | — |
| 25 | 603468.28 | 1391591.93 | Картометрический метод | 2.50 | — |
| 26 | 603466.64 | 1391589.93 | Картометрический метод | 2.50 | — |
| 27 | 603444.12 | 1391530.55 | Картометрический метод | 2.50 | — |
| 28 | 603435.85 | 1391533.52 | Картометрический метод | 2.50 | — |
| 29 | 603408.33 | 1391454.52 | Картометрический метод | 2.50 | — |
| 30 | 603460.42 | 1391441.29 | Картометрический метод | 2.50 | — |
| 31 | 603500.30 | 1391425.71 | Картометрический метод | 2.50 | — |
| 32 | 603496.60 | 1391418.57 | Картометрический метод | 2.50 | — |
| 17 | 603516.89 | 1391411.13 | Картометрический метод | 2.50 | — |
| 33 | 609972.94 | 1384291.68 | Картометрический метод | 2.50 | — |
| 34 | 609950.70 | 1384324.37 | Картометрический метод | 2.50 | — |
| 35 | 609972.31 | 1384339.12 | Картометрический метод | 2.50 | — |
| 36 | 610005.06 | 1384362.75 | Картометрический метод | 2.50 | — |
| 37 | 609966.33 | 1384391.31 | Картометрический метод | 2.50 | — |
| 38 | 609955.69 | 1384379.17 | Картометрический метод | 2.50 | — |
| 39 | 609928.87 | 1384404.95 | Картометрический метод | 2.50 | — |
| 40 | 609901.71 | 1384414.71 | Картометрический метод | 2.50 | — |
| 41 | 609876.34 | 1384432.37 | Картометрический метод | 2.50 | — |

ОПИСАНИЕ МЕСТОПОЛОЖЕНИЯ ГРАНИЦ
граница территориальной зоны "Зона объектов образования (ОД-2)" Красногвардейского
сельского поселения Каневского района Краснодарского края
(наименование объекта, местоположение границ которого описано)

Сведения о местоположении границ объекта

| 1 | 2 | 3 | 4 | 5 | 6 |
|----|-----------|------------|------------------------|------|---|
| 42 | 609832.20 | 1384367.34 | Картометрический метод | 2.50 | — |
| 43 | 609802.43 | 1384313.50 | Картометрический метод | 2.50 | — |
| 44 | 609837.70 | 1384289.05 | Картометрический метод | 2.50 | — |
| 45 | 609856.90 | 1384317.07 | Картометрический метод | 2.50 | — |
| 46 | 609864.92 | 1384328.76 | Картометрический метод | 2.50 | — |
| 47 | 609927.95 | 1384254.44 | Картометрический метод | 2.50 | — |
| 33 | 609972.94 | 1384291.68 | Картометрический метод | 2.50 | — |
| 48 | 609765.17 | 1384012.59 | Картометрический метод | 2.50 | — |
| 49 | 609802.40 | 1384052.26 | Картометрический метод | 2.50 | — |
| 50 | 609765.44 | 1384087.18 | Картометрический метод | 2.50 | — |
| 51 | 609727.28 | 1384123.82 | Картометрический метод | 2.50 | — |
| 52 | 609702.81 | 1384096.53 | Картометрический метод | 2.50 | — |
| 53 | 609686.90 | 1384078.61 | Картометрический метод | 2.50 | — |
| 54 | 609725.21 | 1384046.62 | Картометрический метод | 2.50 | — |
| 48 | 609765.17 | 1384012.59 | Картометрический метод | 2.50 | — |

3. Сведения о характерных точках части (частей) границы объекта

| Обозначение характерных точек части границы | Координаты, м | | Метод определения координат характерной точки | Средняя квадратическая погрешность положения характерной точки (M _t), м | Описание обозначения точки на местности (при наличии) |
|--|---------------|---|---|--|---|
| | X | Y | | | |
| 1 | 2 | 3 | 4 | 5 | 6 |
| Часть № — | | | | | |
| — | — | — | — | — | — |

ОПИСАНИЕ МЕСТОПОЛОЖЕНИЯ ГРАНИЦ
граница территориальной зоны "Зона объектов образования (ОД-2)" Красногвардейского
сельского поселения Каневского района Краснодарского края

(наименование объекта, местоположение границ которого описано)

План границ объекта

Основной лист

Лист 1

Лист 2

Масштаб 1: 50019

Используемые условные знаки и обозначения:



— область выносного листа,

23

— номер выносного листа.

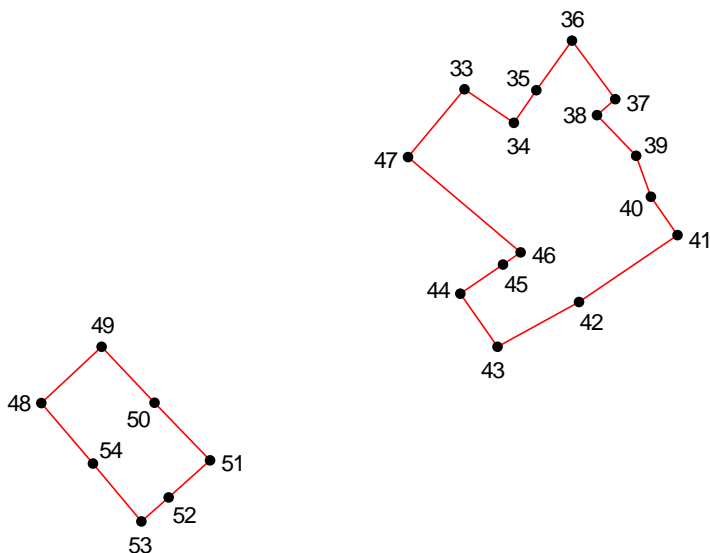
Остальные используемые условные знаки и обозначения приведены на отдельной странице в конце раздела.

ОПИСАНИЕ МЕСТОПОЛОЖЕНИЯ ГРАНИЦ
граница территориальной зоны "Зона объектов образования (ОД-2)" Красногвардейского
сельского поселения Каневского района Краснодарского края

(наименование объекта, местоположение границ которого описано)

План границ объекта

Выносной лист №1



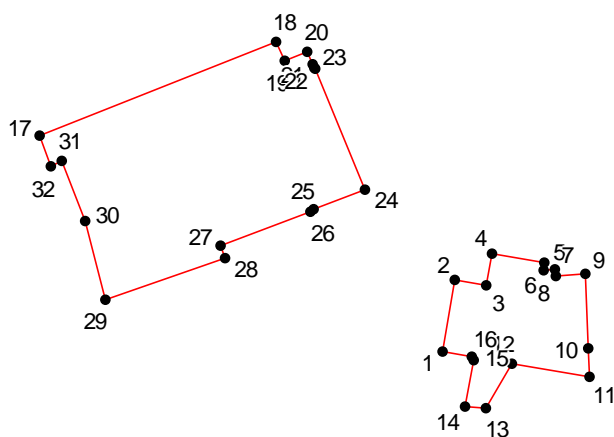
Масштаб 1:5000

Используемые условные знаки и обозначения приведены на отдельной странице в конце раздела.

ОПИСАНИЕ МЕСТОПОЛОЖЕНИЯ ГРАНИЦ
граница территориальной зоны "Зона объектов образования (ОД-2)" Красногвардейского
сельского поселения Каневского района Краснодарского края
(наименование объекта, местоположение границ которого описано)

План границ объекта

Выносной лист №2



Масштаб 1:5000



Используемые условные знаки и обозначения приведены на отдельной странице в конце раздела.

ОПИСАНИЕ МЕСТОПОЛОЖЕНИЯ ГРАНИЦ
граница территориальной зоны "Зона объектов образования (ОД-2)" Красногвардейского
сельского поселения Каневского района Краснодарского края

(наименование объекта, местоположение границ которого описано)

План границ объекта

Используемые условные знаки и обозначения:

-  – граница территориальной зоны,
-  – характерная точка территориальной зоны.

ОПИСАНИЕ МЕСТОПОЛОЖЕНИЯ ГРАНИЦ

граница территориальной зоны "Зона объектов здравоохранения (ОД-3)" Красногвардейского
сельского поселения Каневского района Краснодарского края

(наименование объекта, местоположение границ которого описано (далее - объект))

ОПИСАНИЕ МЕСТОПОЛОЖЕНИЯ ГРАНИЦ**граница территориальной зоны "Зона объектов здравоохранения (ОД-3)" Красногвардейского
сельского поселения Каневского района Краснодарского края**

(наименование объекта, местоположение границ которого описано)

| № п/п | Содержание | Номера листов |
|------------------|--|--------------------------|
| 1 | 2 | 3 |
| 1 | Сведения об объекте | 3 |
| 2 | Сведения о местоположении границ объекта | 4 |
| 3 | Сведения о местоположении измененных (уточненных) границ объекта | 5 |
| 4 | План границ | 6 |

ОПИСАНИЕ МЕСТОПОЛОЖЕНИЯ ГРАНИЦ**граница территориальной зоны "Зона объектов здравоохранения (ОД-3)" Красногвардейского сельского поселения Каневского района Краснодарского края**

(наименование объекта, местоположение границ которого описано)

Сведения об объекте

| № п/п | Характеристики объекта | Описание характеристик |
|------------------|---|---|
| 1 | 2 | 3 |
| 1 | Местоположение объекта | Краснодарский край, р-н Каневской, Красногвардейское сп |
| 2 | Площадь объекта ± величина погрешности определения площади ($P \pm \Delta P$) | 1372±324 кв.м |
| 3 | Иные характеристики объекта | — |

ОПИСАНИЕ МЕСТОПОЛОЖЕНИЯ ГРАНИЦ

граница территориальной зоны "Зона объектов здравоохранения (ОД-3)" Красногвардейского сельского поселения Каневского района Краснодарского края

(наименование объекта, местоположение границ которого описано)

Сведения о местоположении границ объекта

1. Система координат *МСК 23, зона 1*

2. Сведения о характерных точках границ объекта

| Обозначение характерных точек границ | Координаты, м | | Метод определения координат характерной точки | Средняя квадратическая погрешность положения характерной точки (M _t), м | Описание обозначения точки на местности (при наличии) |
|--|---------------|------------|---|--|---|
| | X | Y | | | |
| 1 | 2 | 3 | 4 | 5 | 6 |
| 1 | 603276.69 | 1391539.80 | Картометрический метод | 2.50 | — |
| 2 | 603285.32 | 1391570.57 | Картометрический метод | 2.50 | — |
| 3 | 603257.29 | 1391577.01 | Картометрический метод | 2.50 | — |
| 4 | 603248.79 | 1391547.09 | Картометрический метод | 2.50 | — |
| 5 | 603261.02 | 1391543.90 | Картометрический метод | 2.50 | — |
| 1 | 603276.69 | 1391539.80 | Картометрический метод | 2.50 | — |
| 6 | 610162.35 | 1384269.95 | Картометрический метод | 2.50 | — |
| 7 | 610149.33 | 1384286.43 | Картометрический метод | 2.50 | — |
| 8 | 610131.96 | 1384272.71 | Картометрический метод | 2.50 | — |
| 9 | 610144.99 | 1384256.22 | Картометрический метод | 2.50 | — |
| 6 | 610162.35 | 1384269.95 | Картометрический метод | 2.50 | — |

3. Сведения о характерных точках части (частей) границы объекта

| Обозначение характерных точек части границы | Координаты, м | | Метод определения координат характерной точки | Средняя квадратическая погрешность положения характерной точки (M _t), м | Описание обозначения точки на местности (при наличии) |
|--|---------------|---|---|--|---|
| | X | Y | | | |
| 1 | 2 | 3 | 4 | 5 | 6 |
| Часть № — | | | | | |
| — | — | — | — | — | — |

ОПИСАНИЕ МЕСТОПОЛОЖЕНИЯ ГРАНИЦ

граница территориальной зоны "Зона объектов здравоохранения (ОД-3)" Красногвардейского сельского поселения Каневского района Краснодарского края

(наименование объекта, местоположение границ которого описано)

Сведения о местоположении измененных (уточненных) границ объекта

1. Система координат —

2. Сведения о характерных точках границ объекта

| Обозначение характерных точек границ | Существующие координаты, м | | Измененные (уточненные) координаты, м | | Метод определения координат характерной точки | Средняя квадратическая погрешность положения характерной точки (M_t), м | Описание обозначения точки на местности (при наличии) |
|--|-------------------------------|---|---|---|---|--|--|
| | X | Y | X | Y | | | |
| 1 | 2 | 3 | 4 | 5 | 6 | 7 | 8 |
| — | — | — | — | — | — | — | — |

3. Сведения о характерных точках части (частей) границы объекта

Часть № —

| Обозначение характерных точек границ | Существующие координаты, м | | Измененные (уточненные) координаты, м | | Метод определения координат характерной точки | Средняя квадратическая погрешность положения характерной точки (M_t), м | Описание обозначения точки на местности (при наличии) |
|--|-------------------------------|---|---|---|---|--|--|
| | X | Y | X | Y | | | |
| 1 | 2 | 3 | 4 | 5 | 6 | 7 | 8 |
| — | — | — | — | — | — | — | — |

ОПИСАНИЕ МЕСТОПОЛОЖЕНИЯ ГРАНИЦ
граница территориальной зоны "Зона объектов здравоохранения (ОД-3)" Красногвардейского
сельского поселения Каневского района Краснодарского края

(наименование объекта, местоположение границ которого описано)

План границ объекта

Основной лист

Лист 1

Лист 2

Масштаб 1: 50000

Используемые условные знаки и обозначения:



– область выносного листа,

23

– номер выносного листа.

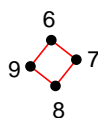
Остальные используемые условные знаки и обозначения приведены на отдельной странице в конце раздела.

ОПИСАНИЕ МЕСТОПОЛОЖЕНИЯ ГРАНИЦ
граница территориальной зоны "Зона объектов здравоохранения (ОД-3)" Красногвардейского
сельского поселения Каневского района Краснодарского края

(наименование объекта, местоположение границ которого описано)

План границ объекта

Выносной лист №1



Масштаб 1:5000

Используемые условные знаки и обозначения приведены на отдельной странице в конце раздела.

Подпись _____ *Куликов А. Н.* Дата « ____ » _____ 2.

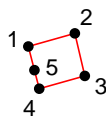
Место для оттиска печати (при наличии) лица, составившего описание местоположения границ объекта

ОПИСАНИЕ МЕСТОПОЛОЖЕНИЯ ГРАНИЦ
граница территориальной зоны "Зона объектов здравоохранения (ОД-3)" Красногвардейского
сельского поселения Каневского района Краснодарского края

(наименование объекта, местоположение границ которого описано)

План границ объекта

Выносной лист №2



Масштаб 1:5000



Используемые условные знаки и обозначения приведены на отдельной странице в конце раздела.

ОПИСАНИЕ МЕСТОПОЛОЖЕНИЯ ГРАНИЦ
граница территориальной зоны "Зона объектов здравоохранения (ОД-3)" Красногвардейского
сельского поселения Каневского района Краснодарского края

(наименование объекта, местоположение границ которого описано)

План границ объекта

Используемые условные знаки и обозначения:

-  – граница территориальной зоны,
-  – характерная точка территориальной зоны.

ОПИСАНИЕ МЕСТОПОЛОЖЕНИЯ ГРАНИЦ

граница территориальной зоны "Зона объектов физической культуры и спорта (ОД-4)"
Красногвардейского сельского поселения Каневского района Краснодарского края

(наименование объекта, местоположение границ которого описано (далее - объект))

ОПИСАНИЕ МЕСТОПОЛОЖЕНИЯ ГРАНИЦ**граница территориальной зоны "Зона объектов физической культуры и спорта (ОД-4)"
Красногвардейского сельского поселения Каневского района Краснодарского края**

(наименование объекта, местоположение границ которого описано)

| № п/п | Содержание | Номера листов |
|------------------|--|--------------------------|
| 1 | 2 | 3 |
| 1 | Сведения об объекте | 3 |
| 2 | Сведения о местоположении границ объекта | 4 |
| 3 | Сведения о местоположении измененных (уточненных) границ объекта | 5 |
| 4 | План границ | 6 |

ОПИСАНИЕ МЕСТОПОЛОЖЕНИЯ ГРАНИЦ
граница территориальной зоны "Зона объектов физической культуры и спорта (ОД-4)"
Красногвардейского сельского поселения Каневского района Краснодарского края
(наименование объекта, местоположение границ которого описано)

Сведения об объекте

| № п/п | Характеристики объекта | Описание характеристик |
|------------------|---|---|
| 1 | 2 | 3 |
| 1 | Местоположение объекта | Краснодарский край, р-н Каневской, Красногвардейское сп |
| 2 | Площадь объекта ± величина погрешности определения площади ($P \pm \Delta P$) | 4320±575 кв.м |
| 3 | Иные характеристики объекта | — |

ОПИСАНИЕ МЕСТОПОЛОЖЕНИЯ ГРАНИЦ

граница территориальной зоны "Зона объектов физической культуры и спорта (ОД-4)"
Красногвардейского сельского поселения Каневского района Краснодарского края
(наименование объекта, местоположение границ которого описано)

Сведения о местоположении границ объекта1. Система координат *МСК 23, зона 1*

2. Сведения о характерных точках границ объекта

| Обозначение характерных точек границ | Координаты, м | | Метод определения координат характерной точки | Средняя квадратическая погрешность положения характерной точки (M _t), м | Описание обозначения точки на местности (при наличии) |
|--|---------------|------------|---|--|---|
| | X | Y | | | |
| 1 | 2 | 3 | 4 | 5 | 6 |
| 1 | 609962.95 | 1384198.08 | Картометрический метод | 2.50 | — |
| 2 | 609942.96 | 1384220.45 | Картометрический метод | 2.50 | — |
| 3 | 609899.54 | 1384179.03 | Картометрический метод | 2.50 | — |
| 4 | 609919.55 | 1384156.65 | Картометрический метод | 2.50 | — |
| 1 | 609962.95 | 1384198.08 | Картометрический метод | 2.50 | — |
| 5 | 602316.78 | 1393388.77 | Картометрический метод | 2.50 | — |
| 6 | 602314.66 | 1393430.01 | Картометрический метод | 2.50 | — |
| 7 | 602302.64 | 1393429.27 | Картометрический метод | 2.50 | — |
| 8 | 602252.70 | 1393426.81 | Картометрический метод | 2.50 | — |
| 9 | 602254.66 | 1393386.86 | Картометрический метод | 2.50 | — |
| 5 | 602316.78 | 1393388.77 | Картометрический метод | 2.50 | — |

3. Сведения о характерных точках части (частей) границы объекта

| Обозначение характерных точек части границы | Координаты, м | | Метод определения координат характерной точки | Средняя квадратическая погрешность положения характерной точки (M _t), м | Описание обозначения точки на местности (при наличии) |
|--|---------------|---|---|--|---|
| | X | Y | | | |
| 1 | 2 | 3 | 4 | 5 | 6 |
| Часть № — | | | | | |
| — | — | — | — | — | — |

ОПИСАНИЕ МЕСТОПОЛОЖЕНИЯ ГРАНИЦ

граница территориальной зоны "Зона объектов физической культуры и спорта (ОД-4)"
 Красногвардейского сельского поселения Каневского района Краснодарского края

(наименование объекта, местоположение границ которого описано)

Сведения о местоположении измененных (уточненных) границ объекта

1. Система координат —

2. Сведения о характерных точках границ объекта

| Обозначение характерных точек границ | Существующие координаты, м | | Измененные (уточненные) координаты, м | | Метод определения координат характерной точки | Средняя квадратическая погрешность положения характерной точки (M _t), м | Описание обозначения точки на местности (при наличии) |
|--|-------------------------------|---|---|---|---|--|--|
| | X | Y | X | Y | | | |
| 1 | 2 | 3 | 4 | 5 | 6 | 7 | 8 |
| — | — | — | — | — | — | — | — |

3. Сведения о характерных точках части (частей) границы объекта

Часть № —

| Обозначение характерных точек границ | Существующие координаты, м | | Измененные (уточненные) координаты, м | | Метод определения координат характерной точки | Средняя квадратическая погрешность положения характерной точки (M _t), м | Описание обозначения точки на местности (при наличии) |
|--|-------------------------------|---|---|---|---|--|--|
| | X | Y | X | Y | | | |
| 1 | 2 | 3 | 4 | 5 | 6 | 7 | 8 |
| — | — | — | — | — | — | — | — |

ОПИСАНИЕ МЕСТОПОЛОЖЕНИЯ ГРАНИЦ
граница территориальной зоны "Зона объектов физической культуры и спорта (ОД-4)"
Красногвардейского сельского поселения Каневского района Краснодарского края

(наименование объекта, местоположение границ которого описано)

План границ объекта

Основной лист

Лист 1

Лист 2

Масштаб 1: 60023

Используемые условные знаки и обозначения:



– область выносного листа,

23

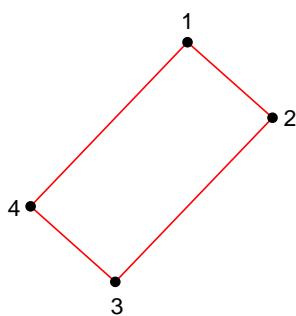
– номер выносного листа.

Остальные используемые условные знаки и обозначения приведены на отдельной странице в конце раздела.

ОПИСАНИЕ МЕСТОПОЛОЖЕНИЯ ГРАНИЦ
граница территориальной зоны "Зона объектов физической культуры и спорта (ОД-4)"
Красногвардейского сельского поселения Каневского района Краснодарского края
(наименование объекта, местоположение границ которого описано)

План границ объекта

Выносной лист №1



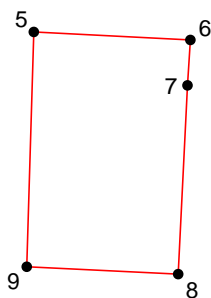
Масштаб 1:2000

Используемые условные знаки и обозначения приведены на отдельной странице в конце раздела.

ОПИСАНИЕ МЕСТОПОЛОЖЕНИЯ ГРАНИЦ
граница территориальной зоны "Зона объектов физической культуры и спорта (ОД-4)"
Красногвардейского сельского поселения Каневского района Краснодарского края
(наименование объекта, местоположение границ которого описано)

План границ объекта

Выносной лист №2



Масштаб 1:2000



Используемые условные знаки и обозначения приведены на отдельной странице в конце раздела.

ОПИСАНИЕ МЕСТОПОЛОЖЕНИЯ ГРАНИЦ
граница территориальной зоны "Зона объектов физической культуры и спорта (ОД-4)"
Красногвардейского сельского поселения Каневского района Краснодарского края

(наименование объекта, местоположение границ которого описано)

План границ объекта

Используемые условные знаки и обозначения:

-  – граница территориальной зоны,
-  – характерная точка территориальной зоны.

ОПИСАНИЕ МЕСТОПОЛОЖЕНИЯ ГРАНИЦ

граница территориальной зоны "Зона религиозных объектов (ОД-5)" Красногвардейского
сельского поселения Каневского района Краснодарского края

(наименование объекта, местоположение границ которого описано (далее - объект))

ОПИСАНИЕ МЕСТОПОЛОЖЕНИЯ ГРАНИЦ
граница территориальной зоны "Зона религиозных объектов (ОД-5)" Красногвардейского
сельского поселения Каневского района Краснодарского края
(наименование объекта, местоположение границ которого описано)

| № п/п | Содержание | Номера листов |
|------------------|--|--------------------------|
| 1 | 2 | 3 |
| 1 | Сведения об объекте | 3 |
| 2 | Сведения о местоположении границ объекта | 4 |
| 3 | Сведения о местоположении измененных (уточненных) границ объекта | 5 |
| 4 | План границ | 6 |

ОПИСАНИЕ МЕСТОПОЛОЖЕНИЯ ГРАНИЦ
граница территориальной зоны "Зона религиозных объектов (ОД-5)" Красногвардейского
сельского поселения Каневского района Краснодарского края
(наименование объекта, местоположение границ которого описано)

Сведения об объекте

| № п/п | Характеристики объекта | Описание характеристик |
|----------|---|--|
| 1 | 2 | 3 |
| 1 | Местоположение объекта | Краснодарский край, р-н Каневской, п. Красногвардеец |
| 2 | Площадь объекта ± величина погрешности определения площади ($P \pm \Delta P$) | 1648±355 кв.м |
| 3 | Иные характеристики объекта | — |

ОПИСАНИЕ МЕСТОПОЛОЖЕНИЯ ГРАНИЦ

**граница территориальной зоны "Зона религиозных объектов (ОД-5)" Красногвардейского
сельского поселения Каневского района Краснодарского края**

(наименование объекта, местоположение границ которого описано)

Сведения о местоположении границ объекта

1. Система координат *МСК 23, зона 1*

2. Сведения о характерных точках границ объекта

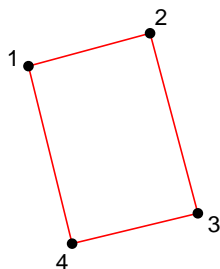
| Обозначение характерных точек границ | Координаты, м | | Метод определения координат характерной точки | Средняя квадратическая погрешность положения характерной точки (M _t), м | Описание обозначения точки на местности (при наличии) |
|--|---------------|------------|---|--|---|
| | X | Y | | | |
| 1 | 2 | 3 | 4 | 5 | 6 |
| 1 | 603268.54 | 1391687.26 | Картометрический метод | 2.50 | — |
| 2 | 603277.24 | 1391719.36 | Картометрический метод | 2.50 | — |
| 3 | 603229.48 | 1391731.99 | Картометрический метод | 2.50 | — |
| 4 | 603221.51 | 1391698.81 | Картометрический метод | 2.50 | — |
| 1 | 603268.54 | 1391687.26 | Картометрический метод | 2.50 | — |

3. Сведения о характерных точках части (частей) границы объекта

| Обозначение характерных точек части границы | Координаты, м | | Метод определения координат характерной точки | Средняя квадратическая погрешность положения характерной точки (M _t), м | Описание обозначения точки на местности (при наличии) |
|--|---------------|---|---|--|---|
| | X | Y | | | |
| 1 | 2 | 3 | 4 | 5 | 6 |
| Часть № — | | | | | |
| — | — | — | — | — | — |

ОПИСАНИЕ МЕСТОПОЛОЖЕНИЯ ГРАНИЦ
граница территориальной зоны "Зона религиозных объектов (ОД-5)" Красногвардейского
сельского поселения Каневского района Краснодарского края
(наименование объекта, местоположение границ которого описано)

План границ объекта



Масштаб 1: 2000

Используемые условные знаки и обозначения:

- граница территориальной зоны,
• — характерная точка территориальной зоны.

ОПИСАНИЕ МЕСТОПОЛОЖЕНИЯ ГРАНИЦ

граница территориальной зоны "Зона предприятий, производств и объектов III класса опасности
(СЗЗ-300 м) (П-3)" Красногвардейского сельского поселения
Каневского района Краснодарского края

(наименование объекта, местоположение границ которого описано (далее - объект))

ОПИСАНИЕ МЕСТОПОЛОЖЕНИЯ ГРАНИЦ**граница территориальной зоны "Зона предприятий, производств и объектов III класса опасности (СЗЗ-300 м) (П-3)" Красногвардейского сельского поселения Каневского района****Краснодарского края**

(наименование объекта, местоположение границ которого описано)

| № п/п | Содержание | Номера листов |
|------------------|--|--------------------------|
| 1 | 2 | 3 |
| 1 | Сведения об объекте | 3 |
| 2 | Сведения о местоположении границ объекта | 4 |
| 3 | Сведения о местоположении измененных (уточненных) границ объекта | 5 |
| 4 | План границ | 6 |

ОПИСАНИЕ МЕСТОПОЛОЖЕНИЯ ГРАНИЦ

граница территориальной зоны "Зона предприятий, производств и объектов III класса опасности (СЗЗ-300 м) (П-3)" Красногвардейского сельского поселения Каневского района

Краснодарского края

(наименование объекта, местоположение границ которого описано)

Сведения об объекте

| № п/п | Характеристики объекта | Описание характеристик |
|------------------|---|---|
| 1 | 2 | 3 |
| 1 | Местоположение объекта | Краснодарский край, р-н Каневской, Красногвардейское сп |
| 2 | Площадь объекта ± величина погрешности определения площади ($P \pm \Delta P$) | 11170±925 кв.м |
| 3 | Иные характеристики объекта | — |

ОПИСАНИЕ МЕСТОПОЛОЖЕНИЯ ГРАНИЦ

граница территориальной зоны "Зона предприятий, производств и объектов III класса опасности (СЗЗ-300 м) (П-3)" Красногвардейского сельского поселения Каневского района

Краснодарского края

(наименование объекта, местоположение границ которого описано)

Сведения о местоположении границ объекта

1. Система координат *МСК 23, зона 1*

2. Сведения о характерных точках границ объекта

| Обозначение характерных точек границ | Координаты, м | | Метод определения координат характерной точки | Средняя квадратическая погрешность положения характерной точки (M_t), м | Описание обозначения точки на местности (при наличии) |
|--|---------------|------------|---|--|---|
| | X | Y | | | |
| 1 | 2 | 3 | 4 | 5 | 6 |
| 1 | 602700.02 | 1391142.71 | Картометрический метод | 2.50 | — |
| 2 | 602705.18 | 1391200.80 | Картометрический метод | 2.50 | — |
| 3 | 602705.73 | 1391265.65 | Картометрический метод | 2.50 | — |
| 4 | 602665.29 | 1391270.35 | Картометрический метод | 2.50 | — |
| 5 | 602605.91 | 1391265.76 | Картометрический метод | 2.50 | — |
| 6 | 602622.31 | 1391145.47 | Картометрический метод | 2.50 | — |
| 1 | 602700.02 | 1391142.71 | Картометрический метод | 2.50 | — |

3. Сведения о характерных точках части (частей) границы объекта

| Обозначение характерных точек части границы | Координаты, м | | Метод определения координат характерной точки | Средняя квадратическая погрешность положения характерной точки (M_t), м | Описание обозначения точки на местности (при наличии) |
|--|---------------|---|---|--|---|
| | X | Y | | | |
| 1 | 2 | 3 | 4 | 5 | 6 |
| Часть № — | | | | | |
| — | — | — | — | — | — |

ОПИСАНИЕ МЕСТОПОЛОЖЕНИЯ ГРАНИЦ

граница территориальной зоны "Зона предприятий, производств и объектов III класса опасности (СЗЗ-300 м) (П-3)" Красногвардейского сельского поселения Каневского района

Краснодарского края

(наименование объекта, местоположение границ которого описано)

Сведения о местоположении измененных (уточненных) границ объекта

1. Система координат —

2. Сведения о характерных точках границ объекта

| Обозначение характерных точек границ | Существующие координаты, м | | Измененные (уточненные) координаты, м | | Метод определения координат характерной точки | Средняя квадратическая погрешность положения характерной точки (M _t), м | Описание обозначения точки на местности (при наличии) |
|--|-------------------------------|---|---|---|---|--|--|
| | X | Y | X | Y | | | |
| 1 | 2 | 3 | 4 | 5 | 6 | 7 | 8 |
| — | — | — | — | — | — | — | — |

3. Сведения о характерных точках части (частей) границы объекта

Часть № —

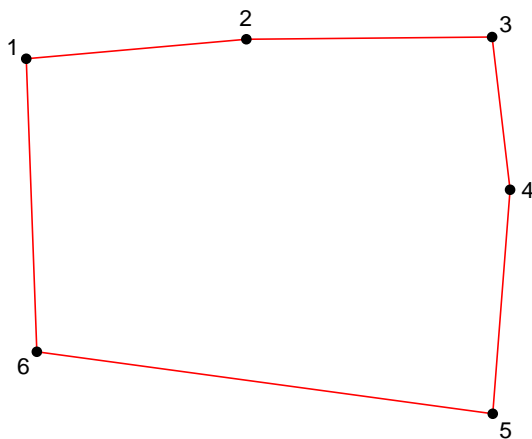
| Обозначение характерных точек границ | Существующие координаты, м | | Измененные (уточненные) координаты, м | | Метод определения координат характерной точки | Средняя квадратическая погрешность положения характерной точки (M _t), м | Описание обозначения точки на местности (при наличии) |
|--|-------------------------------|---|---|---|---|--|--|
| | X | Y | X | Y | | | |
| 1 | 2 | 3 | 4 | 5 | 6 | 7 | 8 |
| — | — | — | — | — | — | — | — |

ОПИСАНИЕ МЕСТОПОЛОЖЕНИЯ ГРАНИЦ

граница территориальной зоны "Зона предприятий, производств и объектов III класса опасности (СЗЗ-300 м) (П-3)" Красногвардейского сельского поселения Каневского района

Краснодарского края

(наименование объекта, местоположение границ которого описано)

План границ объекта

Масштаб 1: 2000

Используемые условные знаки и обозначения:

- граница территориальной зоны,
- — характерная точка территориальной зоны.

ОПИСАНИЕ МЕСТОПОЛОЖЕНИЯ ГРАНИЦ

граница территориальной зоны "Зона предприятий, производств и объектов IV класса опасности
(СЗЗ-100 м) (П-4)" Красногвардейского сельского поселения
Каневского района Краснодарского края

(наименование объекта, местоположение границ которого описано (далее - объект))

ОПИСАНИЕ МЕСТОПОЛОЖЕНИЯ ГРАНИЦ**граница территориальной зоны "Зона предприятий, производств и объектов IV класса опасности (СЗЗ-100 м) (П-4)" Красногвардейского сельского поселения Каневского района****Краснодарского края**

(наименование объекта, местоположение границ которого описано)

| № п/п | Содержание | Номера листов |
|------------------|--|--------------------------|
| 1 | 2 | 3 |
| 1 | Сведения об объекте | 3 |
| 2 | Сведения о местоположении границ объекта | 4 |
| 3 | Сведения о местоположении измененных (уточненных) границ объекта | 8 |
| 4 | План границ | 9 |

ОПИСАНИЕ МЕСТОПОЛОЖЕНИЯ ГРАНИЦ**граница территориальной зоны "Зона предприятий, производств и объектов IV класса опасности (СЗЗ-100 м) (П-4)" Красногвардейского сельского поселения Каневского района****Краснодарского края**

(наименование объекта, местоположение границ которого описано)

Сведения об объекте

| № п/п | Характеристики объекта | Описание характеристик |
|------------------|---|---|
| 1 | 2 | 3 |
| 1 | Местоположение объекта | Краснодарский край, р-н Каневской, Красногвардейское сп |
| 2 | Площадь объекта ± величина погрешности определения площади ($P \pm \Delta P$) | 147445±3360 кв.м |
| 3 | Иные характеристики объекта | — |

ОПИСАНИЕ МЕСТОПОЛОЖЕНИЯ ГРАНИЦ

граница территориальной зоны "Зона предприятий, производств и объектов IV класса опасности (СЗЗ-100 м) (П-4)" Красногвардейского сельского поселения Каневского района
Краснодарского края

(наименование объекта, местоположение границ которого описано)

Сведения о местоположении границ объекта

1. Система координат *МСК 23, зона 1*

2. Сведения о характерных точках границ объекта

| Обозначение характерных точек границ | Координаты, м | | Метод определения координат характерной точки | Средняя квадратическая погрешность положения характерной точки (M _t), м | Описание обозначения точки на местности (при наличии) |
|--|---------------|------------|---|--|---|
| | X | Y | | | |
| 1 | 2 | 3 | 4 | 5 | 6 |
| 1 | 603073.13 | 1391702.35 | Картометрический метод | 2.50 | — |
| 2 | 603096.24 | 1391799.63 | Картометрический метод | 2.50 | — |
| 3 | 603101.52 | 1391822.02 | Картометрический метод | 2.50 | — |
| 4 | 603122.99 | 1391912.51 | Картометрический метод | 2.50 | — |
| 5 | 603130.40 | 1391950.32 | Картометрический метод | 2.50 | — |
| 6 | 603083.68 | 1391963.36 | Картометрический метод | 2.50 | — |
| 7 | 603074.34 | 1391924.06 | Картометрический метод | 2.50 | — |
| 8 | 603052.87 | 1391833.57 | Картометрический метод | 2.50 | — |
| 9 | 603047.56 | 1391811.18 | Картометрический метод | 2.50 | — |
| 10 | 603024.48 | 1391713.89 | Картометрический метод | 2.50 | — |
| 11 | 603028.77 | 1391712.87 | Картометрический метод | 2.50 | — |
| 1 | 603073.13 | 1391702.35 | Картометрический метод | 2.50 | — |
| 12 | 603037.39 | 1391440.61 | Картометрический метод | 2.50 | — |
| 13 | 603041.22 | 1391468.74 | Картометрический метод | 2.50 | — |
| 14 | 603002.90 | 1391473.24 | Картометрический метод | 2.50 | — |
| 15 | 603004.99 | 1391493.03 | Картометрический метод | 2.50 | — |
| 16 | 602975.91 | 1391496.07 | Картометрический метод | 2.50 | — |
| 17 | 602973.69 | 1391457.17 | Картометрический метод | 2.50 | — |

ОПИСАНИЕ МЕСТОПОЛОЖЕНИЯ ГРАНИЦ

граница территориальной зоны "Зона предприятий, производств и объектов IV класса опасности (СЗЗ-100 м) (П-4)" Красногвардейского сельского поселения Каневского района

Краснодарского края

(наименование объекта, местоположение границ которого описано)

Сведения о местоположении границ объекта

| 1 | 2 | 3 | 4 | 5 | 6 |
|----|-----------|------------|------------------------|------|---|
| 18 | 602978.77 | 1391451.09 | Картометрический метод | 2.50 | — |
| 12 | 603037.39 | 1391440.61 | Картометрический метод | 2.50 | — |
| 19 | 603157.04 | 1391179.53 | Картометрический метод | 2.50 | — |
| 20 | 603170.69 | 1391233.11 | Картометрический метод | 2.50 | — |
| 21 | 603179.20 | 1391266.86 | Картометрический метод | 2.50 | — |
| 22 | 603173.69 | 1391268.64 | Картометрический метод | 2.50 | — |
| 23 | 603157.52 | 1391272.98 | Картометрический метод | 2.50 | — |
| 24 | 603171.15 | 1391332.03 | Картометрический метод | 2.50 | — |
| 25 | 603178.57 | 1391370.08 | Картометрический метод | 2.50 | — |
| 26 | 603185.10 | 1391398.75 | Картометрический метод | 2.50 | — |
| 27 | 603165.25 | 1391402.89 | Картометрический метод | 2.50 | — |
| 28 | 603159.05 | 1391403.79 | Картометрический метод | 2.50 | — |
| 29 | 603121.68 | 1391410.97 | Картометрический метод | 2.50 | — |
| 30 | 603028.68 | 1391429.00 | Картометрический метод | 2.50 | — |
| 31 | 603028.68 | 1391429.02 | Картометрический метод | 2.50 | — |
| 32 | 602965.20 | 1391441.18 | Картометрический метод | 2.50 | — |
| 33 | 602923.69 | 1391487.15 | Картометрический метод | 2.50 | — |
| 34 | 602887.54 | 1391482.84 | Картометрический метод | 2.50 | — |
| 35 | 602849.15 | 1391474.30 | Картометрический метод | 2.50 | — |
| 36 | 602835.13 | 1391380.92 | Картометрический метод | 2.50 | — |
| 37 | 602813.69 | 1391238.13 | Картометрический метод | 2.50 | — |
| 38 | 602769.86 | 1391245.58 | Картометрический метод | 2.50 | — |
| 39 | 602771.35 | 1391257.46 | Картометрический метод | 2.50 | — |

ОПИСАНИЕ МЕСТОПОЛОЖЕНИЯ ГРАНИЦ

граница территориальной зоны "Зона предприятий, производств и объектов IV класса опасности (СЗЗ-100 м) (П-4)" Красногвардейского сельского поселения Каневского района

Краснодарского края

(наименование объекта, местоположение границ которого описано)

Сведения о местоположении границ объекта

| 1 | 2 | 3 | 4 | 5 | 6 |
|----|-----------|------------|------------------------|------|---|
| 40 | 602705.73 | 1391265.65 | Картометрический метод | 2.50 | — |
| 41 | 602705.18 | 1391200.80 | Картометрический метод | 2.50 | — |
| 42 | 602700.02 | 1391142.71 | Картометрический метод | 2.50 | — |
| 43 | 602708.84 | 1391142.52 | Картометрический метод | 2.50 | — |
| 44 | 602719.34 | 1391148.62 | Картометрический метод | 2.50 | — |
| 45 | 602729.95 | 1391162.01 | Картометрический метод | 2.50 | — |
| 46 | 602748.02 | 1391186.76 | Картометрический метод | 2.50 | — |
| 47 | 602756.00 | 1391199.14 | Картометрический метод | 2.50 | — |
| 48 | 602770.70 | 1391206.74 | Картометрический метод | 2.50 | — |
| 49 | 602796.80 | 1391210.53 | Картометрический метод | 2.50 | — |
| 50 | 602881.60 | 1391206.67 | Картометрический метод | 2.50 | — |
| 51 | 603063.60 | 1391184.70 | Картометрический метод | 2.50 | — |
| 19 | 603157.04 | 1391179.53 | Картометрический метод | 2.50 | — |
| 52 | 603010.70 | 1391722.53 | Картометрический метод | 2.50 | — |
| 53 | 603044.38 | 1391863.76 | Картометрический метод | 2.50 | — |
| 54 | 603066.98 | 1391966.54 | Картометрический метод | 2.50 | — |
| 55 | 603021.64 | 1391979.91 | Картометрический метод | 2.50 | — |
| 56 | 602998.96 | 1391876.87 | Картометрический метод | 2.50 | — |
| 57 | 602996.77 | 1391866.92 | Картометрический метод | 2.50 | — |
| 58 | 602971.96 | 1391762.24 | Картометрический метод | 2.50 | — |
| 59 | 602965.53 | 1391764.15 | Картометрический метод | 2.50 | — |
| 60 | 602958.64 | 1391737.38 | Картометрический метод | 2.50 | — |
| 52 | 603010.70 | 1391722.53 | Картометрический метод | 2.50 | — |

ОПИСАНИЕ МЕСТОПОЛОЖЕНИЯ ГРАНИЦ

граница территориальной зоны "Зона предприятий, производств и объектов IV класса опасности (СЗЗ-100 м) (П-4)" Красногвардейского сельского поселения Каневского района

Краснодарского края

(наименование объекта, местоположение границ которого описано)

Сведения о местоположении границ объекта

| 1 | 2 | 3 | 4 | 5 | 6 |
|----|-----------|------------|------------------------|------|---|
| 61 | 610111.08 | 1384567.03 | Картометрический метод | 2.50 | — |
| 62 | 610139.54 | 1384578.33 | Картометрический метод | 2.50 | — |
| 63 | 610206.17 | 1384638.72 | Картометрический метод | 2.50 | — |
| 64 | 610229.76 | 1384649.52 | Картометрический метод | 2.50 | — |
| 65 | 610243.81 | 1384649.98 | Картометрический метод | 2.50 | — |
| 66 | 610233.04 | 1384660.63 | Картометрический метод | 2.50 | — |
| 67 | 610247.65 | 1384702.83 | Картометрический метод | 2.50 | — |
| 68 | 610202.13 | 1384751.75 | Картометрический метод | 2.50 | — |
| 69 | 610191.14 | 1384758.03 | Картометрический метод | 2.50 | — |
| 70 | 610105.52 | 1384799.97 | Картометрический метод | 2.50 | — |
| 71 | 610099.64 | 1384779.24 | Картометрический метод | 2.50 | — |
| 72 | 610039.19 | 1384661.58 | Картометрический метод | 2.50 | — |
| 61 | 610111.08 | 1384567.03 | Картометрический метод | 2.50 | — |

3. Сведения о характерных точках (частей) границы объекта

| Обозначение характерных точек части границы | Координаты, м | | Метод определения координат характерной точки | Средняя квадратическая погрешность положения характерной точки (M_t), м | Описание обозначения точки на местности (при наличии) |
|--|---------------|---|---|--|---|
| | X | Y | | | |
| 1 | 2 | 3 | 4 | 5 | 6 |
| Часть № — | | | | | |
| — | — | — | — | — | — |

ОПИСАНИЕ МЕСТОПОЛОЖЕНИЯ ГРАНИЦ

граница территориальной зоны "Зона предприятий, производств и объектов IV класса опасности (СЗЗ-100 м) (П-4)" Красногвардейского сельского поселения Каневского района

Краснодарского края

(наименование объекта, местоположение границ которого описано)

Сведения о местоположении измененных (уточненных) границ объекта

1. Система координат —

2. Сведения о характерных точках границ объекта

| Обозначение характерных точек границ | Существующие координаты, м | | Измененные (уточненные) координаты, м | | Метод определения координат характерной точки | Средняя квадратическая погрешность положения характерной точки (M _t), м | Описание обозначения точки на местности (при наличии) |
|--|-------------------------------|---|---|---|---|--|--|
| | X | Y | X | Y | | | |
| 1 | 2 | 3 | 4 | 5 | 6 | 7 | 8 |
| — | — | — | — | — | — | — | — |

3. Сведения о характерных точках части (частей) границы объекта

Часть № —

| Обозначение характерных точек границ | Существующие координаты, м | | Измененные (уточненные) координаты, м | | Метод определения координат характерной точки | Средняя квадратическая погрешность положения характерной точки (M _t), м | Описание обозначения точки на местности (при наличии) |
|--|-------------------------------|---|---|---|---|--|--|
| | X | Y | X | Y | | | |
| 1 | 2 | 3 | 4 | 5 | 6 | 7 | 8 |
| — | — | — | — | — | — | — | — |

ОПИСАНИЕ МЕСТОПОЛОЖЕНИЯ ГРАНИЦ
граница территориальной зоны "Зона предприятий, производств и объектов IV класса
опасности (СЗЗ-100 м) (П-4)" Красногвардейского сельского поселения Каневского района
Краснодарского края

(наименование объекта, местоположение границ которого описано)

План границ объекта

Основной лист

Лист 1

Лист 2

Лист 3

Масштаб 1: 50000

Используемые условные знаки и обозначения:



– область выносного листа,

23

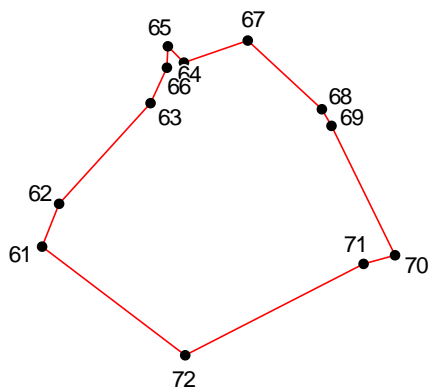
– номер выносного листа.

Остальные используемые условные знаки и обозначения приведены на отдельной странице в конце раздела.

ОПИСАНИЕ МЕСТОПОЛОЖЕНИЯ ГРАНИЦ

граница территориальной зоны "Зона предприятий, производств и объектов IV класса опасности (СЗЗ-100 м) (П-4)" Красногвардейского сельского поселения Каневского района Краснодарского края

(наименование объекта, местоположение границ которого описано)

План границ объекта**Выносной лист №1**

Масштаб 1:5000

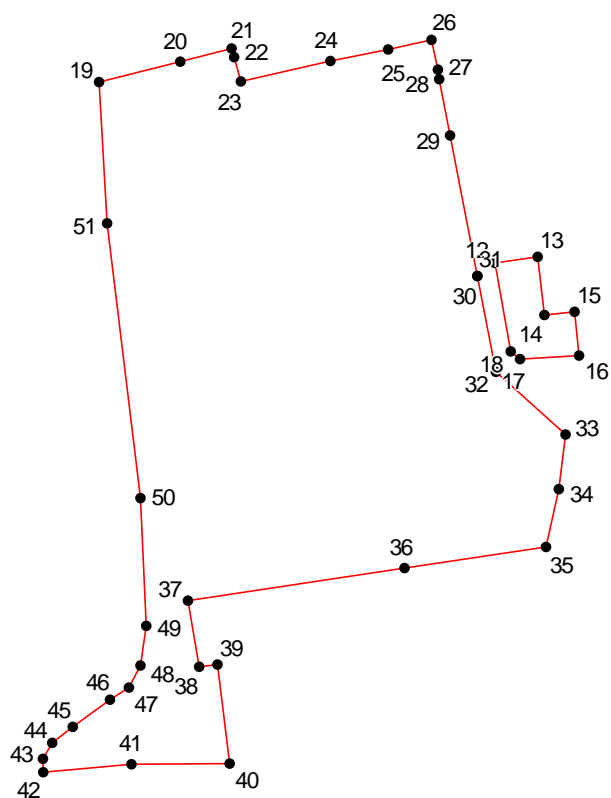
Используемые условные знаки и обозначения приведены на отдельной странице в конце раздела.

ОПИСАНИЕ МЕСТОПОЛОЖЕНИЯ ГРАНИЦ
граница территориальной зоны "Зона предприятий, производств и объектов IV класса
опасности (СЗЗ-100 м) (П-4)" Красногвардейского сельского поселения Каневского района
Краснодарского края

(наименование объекта, местоположение границ которого описано)

План границ объекта

Выносной лист №2



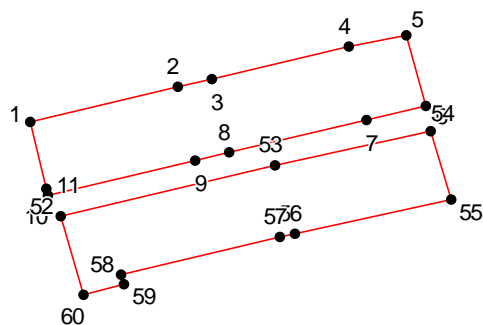
Масштаб 1:5000

Используемые условные знаки и обозначения приведены на отдельной странице в конце раздела.

ОПИСАНИЕ МЕСТОПОЛОЖЕНИЯ ГРАНИЦ
граница территориальной зоны "Зона предприятий, производств и объектов IV класса
опасности (СЗЗ-100 м) (П-4)" Красногвардейского сельского поселения Каневского района
Краснодарского края
(наименование объекта, местоположение границ которого описано)

План границ объекта

Выносной лист №3



Масштаб 1:5000



Используемые условные знаки и обозначения приведены на отдельной странице в конце раздела.

ОПИСАНИЕ МЕСТОПОЛОЖЕНИЯ ГРАНИЦ

**граница территориальной зоны "Зона предприятий, производств и объектов IV класса опасности (СЗЗ-100 м) (П-4)" Красногвардейского сельского поселения Каневского района
Краснодарского края**

(наименование объекта, местоположение границ которого описано)

План границ объекта**Используемые условные знаки и обозначения:**

-  – граница территориальной зоны,
-  – характерная точка территориальной зоны.

ОПИСАНИЕ МЕСТОПОЛОЖЕНИЯ ГРАНИЦ

граница территориальной зоны "Зона предприятий, производств и объектов V класса опасности
(СЗЗ-50 м) (П-5)" Красногвардейского сельского поселения
Каневского района Краснодарского края

(наименование объекта, местоположение границ которого описано (далее - объект))

ОПИСАНИЕ МЕСТОПОЛОЖЕНИЯ ГРАНИЦ**граница территориальной зоны "Зона предприятий, производств и объектов V класса опасности (СЗЗ-50 м) (П-5)" Красногвардейского сельского поселения Каневского района****Краснодарского края**

(наименование объекта, местоположение границ которого описано)

| № п/п | Содержание | Номера листов |
|------------------|--|--------------------------|
| 1 | 2 | 3 |
| 1 | Сведения об объекте | 3 |
| 2 | Сведения о местоположении границ объекта | 4 |
| 3 | Сведения о местоположении измененных (уточненных) границ объекта | 6 |
| 4 | План границ | 7 |

ОПИСАНИЕ МЕСТОПОЛОЖЕНИЯ ГРАНИЦ

граница территориальной зоны "Зона предприятий, производств и объектов V класса опасности (СЗЗ-50 м) (П-5)" Красногвардейского сельского поселения Каневского района

Краснодарского края

(наименование объекта, местоположение границ которого описано)

Сведения об объекте

| № п/п | Характеристики объекта | Описание характеристик |
|------------------|---|--|
| 1 | 2 | 3 |
| 1 | Местоположение объекта | Краснодарский край, р-н Каневской, п. Красногвардеец |
| 2 | Площадь объекта ± величина погрешности определения площади ($P \pm \Delta P$) | 33989±1613 кв.м |
| 3 | Иные характеристики объекта | — |

ОПИСАНИЕ МЕСТОПОЛОЖЕНИЯ ГРАНИЦ

граница территориальной зоны "Зона предприятий, производств и объектов V класса опасности (СЗЗ-50 м) (П-5)" Красногвардейского сельского поселения Каневского района

Краснодарского края

(наименование объекта, местоположение границ которого описано)

Сведения о местоположении границ объекта

1. Система координат МСК 23, зона 1

2. Сведения о характерных точках границ объекта

| Обозначение характерных точек границ | Координаты, м | | Метод определения координат характерной точки | Средняя квадратическая погрешность положения характерной точки (M _t), м | Описание обозначения точки на местности (при наличии) |
|--|---------------|------------|---|--|---|
| | X | Y | | | |
| 1 | 2 | 3 | 4 | 5 | 6 |
| 1 | 603407.36 | 1391821.01 | Картометрический метод | 2.50 | — |
| 2 | 603413.36 | 1391868.91 | Картометрический метод | 2.50 | — |
| 3 | 603352.82 | 1391872.41 | Картометрический метод | 2.50 | — |
| 4 | 603333.19 | 1391883.62 | Картометрический метод | 2.50 | — |
| 5 | 603319.25 | 1391831.42 | Картометрический метод | 2.50 | — |
| 6 | 603338.89 | 1391824.73 | Картометрический метод | 2.50 | — |
| 7 | 603342.87 | 1391805.24 | Картометрический метод | 2.50 | — |
| 8 | 603340.71 | 1391797.82 | Картометрический метод | 2.50 | — |
| 9 | 603350.35 | 1391795.49 | Картометрический метод | 2.50 | — |
| 1 | 603407.36 | 1391821.01 | Картометрический метод | 2.50 | — |
| 10 | 603282.53 | 1391168.51 | Картометрический метод | 2.50 | — |
| 11 | 603292.42 | 1391204.52 | Картометрический метод | 2.50 | — |
| 12 | 603303.42 | 1391201.79 | Картометрический метод | 2.50 | — |
| 13 | 603311.78 | 1391233.65 | Картометрический метод | 2.50 | — |
| 14 | 603306.41 | 1391234.88 | Картометрический метод | 2.50 | — |
| 15 | 603307.79 | 1391240.31 | Картометрический метод | 2.50 | — |
| 16 | 603308.11 | 1391243.11 | Картометрический метод | 2.50 | — |
| 17 | 603283.90 | 1391247.86 | Картометрический метод | 2.50 | — |

ОПИСАНИЕ МЕСТОПОЛОЖЕНИЯ ГРАНИЦ

граница территориальной зоны "Зона предприятий, производств и объектов V класса опасности (СЗЗ-50 м) (П-5)" Красногвардейского сельского поселения Каневского района

Краснодарского края

(наименование объекта, местоположение границ которого описано)

Сведения о местоположении границ объекта

| 1 | 2 | 3 | 4 | 5 | 6 |
|----|-----------|------------|------------------------|------|---|
| 18 | 603289.51 | 1391274.95 | Картометрический метод | 2.50 | — |
| 19 | 603311.30 | 1391373.23 | Картометрический метод | 2.50 | — |
| 20 | 603294.56 | 1391375.96 | Картометрический метод | 2.50 | — |
| 21 | 603238.36 | 1391387.62 | Картометрический метод | 2.50 | — |
| 22 | 603201.07 | 1391394.32 | Картометрический метод | 2.50 | — |
| 23 | 603187.68 | 1391328.54 | Картометрический метод | 2.50 | — |
| 24 | 603173.69 | 1391268.64 | Картометрический метод | 2.50 | — |
| 25 | 603179.20 | 1391266.86 | Картометрический метод | 2.50 | — |
| 26 | 603170.69 | 1391233.11 | Картометрический метод | 2.50 | — |
| 27 | 603157.04 | 1391179.53 | Картометрический метод | 2.50 | — |
| 10 | 603282.53 | 1391168.51 | Картометрический метод | 2.50 | — |
| 28 | 603209.67 | 1391485.40 | Картометрический метод | 2.50 | — |
| 29 | 603225.20 | 1391549.40 | Картометрический метод | 2.50 | — |
| 30 | 603174.74 | 1391561.00 | Картометрический метод | 2.50 | — |
| 31 | 603171.45 | 1391544.33 | Картометрический метод | 2.50 | — |
| 32 | 603170.16 | 1391538.92 | Картометрический метод | 2.50 | — |
| 33 | 603159.97 | 1391496.55 | Картометрический метод | 2.50 | — |
| 28 | 603209.67 | 1391485.40 | Картометрический метод | 2.50 | — |

3. Сведения о характерных точках части (частей) границы объекта

| Обозначение характерных точек части границы | Координаты, м | | Метод определения координат характерной точки | Средняя квадратическая погрешность положения характерной точки (M _t), м | Описание обозначения точки на местности (при наличии) |
|--|---------------|---|---|--|---|
| | X | Y | | | |
| 1 | 2 | 3 | 4 | 5 | 6 |
| Часть № — | | | | | |
| — | — | — | — | — | — |

ОПИСАНИЕ МЕСТОПОЛОЖЕНИЯ ГРАНИЦ

граница территориальной зоны "Зона предприятий, производств и объектов V класса опасности (СЗЗ-50 м) (П-5)" Красногвардейского сельского поселения Каневского района

Краснодарского края

(наименование объекта, местоположение границ которого описано)

Сведения о местоположении измененных (уточненных) границ объекта

1. Система координат —

2. Сведения о характерных точках границ объекта

| Обозначение характерных точек границ | Существующие координаты, м | | Измененные (уточненные) координаты, м | | Метод определения координат характерной точки | Средняя квадратическая погрешность положения характерной точки (M _t), м | Описание обозначения точки на местности (при наличии) |
|--|-------------------------------|---|---|---|---|--|--|
| | X | Y | X | Y | | | |
| 1 | 2 | 3 | 4 | 5 | 6 | 7 | 8 |
| — | — | — | — | — | — | — | — |

3. Сведения о характерных точках части (частей) границы объекта

Часть № —

| Обозначение характерных точек границ | Существующие координаты, м | | Измененные (уточненные) координаты, м | | Метод определения координат характерной точки | Средняя квадратическая погрешность положения характерной точки (M _t), м | Описание обозначения точки на местности (при наличии) |
|--|-------------------------------|---|---|---|---|--|--|
| | X | Y | X | Y | | | |
| 1 | 2 | 3 | 4 | 5 | 6 | 7 | 8 |
| — | — | — | — | — | — | — | — |

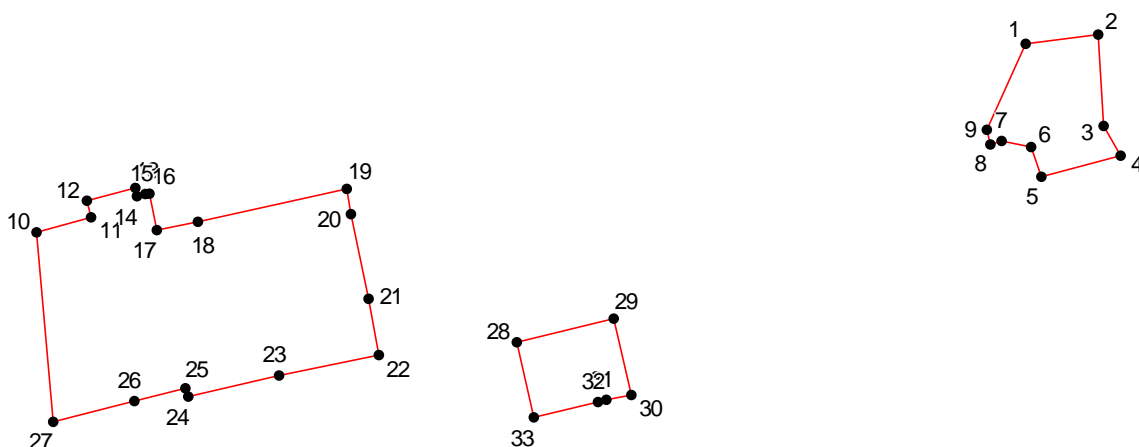
ОПИСАНИЕ МЕСТОПОЛОЖЕНИЯ ГРАНИЦ

граница территориальной зоны "Зона предприятий, производств и объектов V класса опасности (СЗЗ-50 м) (П-5)" Красногвардейского сельского поселения Каневского района

Краснодарского края

(наименование объекта, местоположение границ которого описано)

План границ объекта



Масштаб 1: 5000

Используемые условные знаки и обозначения:

- граница территориальной зоны,
- — характерная точка территориальной зоны.

ОПИСАНИЕ МЕСТОПОЛОЖЕНИЯ ГРАНИЦ

граница территориальной зоны "Зона озелененных территорий общего пользования (Р-1)"

Красногвардейского сельского поселения Каневского района Краснодарского края

(наименование объекта, местоположение границ которого описано (далее - объект))

ОПИСАНИЕ МЕСТОПОЛОЖЕНИЯ ГРАНИЦ**граница территориальной зоны "Зона озелененных территорий общего пользования (Р-1)"
Красногвардейского сельского поселения Каневского района Краснодарского края**

(наименование объекта, местоположение границ которого описано)

| № п/п | Содержание | Номера листов |
|------------------|--|--------------------------|
| 1 | 2 | 3 |
| 1 | Сведения об объекте | 3 |
| 2 | Сведения о местоположении границ объекта | 4 |
| 3 | Сведения о местоположении измененных (уточненных) границ объекта | 12 |
| 4 | План границ | 13 |

ОПИСАНИЕ МЕСТОПОЛОЖЕНИЯ ГРАНИЦ

**граница территориальной зоны "Зона озелененных территорий общего пользования (Р-1)"
Красногвардейского сельского поселения Каневского района Краснодарского края**

(наименование объекта, местоположение границ которого описано)

Сведения об объекте

| № п/п | Характеристики объекта | Описание характеристик |
|------------------|---|---|
| 1 | 2 | 3 |
| 1 | Местоположение объекта | Краснодарский край, р-н Каневской, Красногвардейское сп |
| 2 | Площадь объекта ± величина погрешности определения площади ($P \pm \Delta P$) | 163151±3534 кв.м |
| 3 | Иные характеристики объекта | — |

ОПИСАНИЕ МЕСТОПОЛОЖЕНИЯ ГРАНИЦ

**граница территориальной зоны "Зона озелененных территорий общего пользования (Р-1)"
Красногвардейского сельского поселения Каневского района Краснодарского края**
(наименование объекта, местоположение границ которого описано)

Сведения о местоположении границ объекта

1. Система координат *МСК 23, зона 1*

2. Сведения о характерных точках границ объекта

| Обозначение характерных точек границ | Координаты, м | | Метод определения координат характерной точки | Средняя квадратическая погрешность положения характерной точки (M _t), м | Описание обозначения точки на местности (при наличии) |
|--|---------------|------------|---|--|---|
| | X | Y | | | |
| 1 | 2 | 3 | 4 | 5 | 6 |
| 1 | 609919.55 | 1384156.65 | Картометрический метод | 2.50 | — |
| 2 | 609899.54 | 1384179.03 | Картометрический метод | 2.50 | — |
| 3 | 609942.96 | 1384220.45 | Картометрический метод | 2.50 | — |
| 4 | 609904.60 | 1384263.39 | Картометрический метод | 2.50 | — |
| 5 | 609897.58 | 1384257.26 | Картометрический метод | 2.50 | — |
| 6 | 609891.00 | 1384264.79 | Картометрический метод | 2.50 | — |
| 7 | 609897.96 | 1384270.87 | Картометрический метод | 2.50 | — |
| 8 | 609856.90 | 1384317.07 | Картометрический метод | 2.50 | — |
| 9 | 609837.70 | 1384289.05 | Картометрический метод | 2.50 | — |
| 10 | 609802.43 | 1384313.50 | Картометрический метод | 2.50 | — |
| 11 | 609710.66 | 1384174.39 | Картометрический метод | 2.50 | — |
| 12 | 609717.28 | 1384168.25 | Картометрический метод | 2.50 | — |
| 13 | 609715.60 | 1384163.34 | Картометрический метод | 2.50 | — |
| 14 | 609820.47 | 1384062.07 | Картометрический метод | 2.50 | — |
| 1 | 609919.55 | 1384156.65 | Картометрический метод | 2.50 | — |
| 15 | 603545.83 | 1391001.63 | Картометрический метод | 2.50 | — |
| 16 | 603552.29 | 1391034.17 | Картометрический метод | 2.50 | — |
| 17 | 603526.06 | 1391040.82 | Картометрический метод | 2.50 | — |
| 18 | 603519.12 | 1391007.74 | Картометрический метод | 2.50 | — |

ОПИСАНИЕ МЕСТОПОЛОЖЕНИЯ ГРАНИЦ
граница территориальной зоны "Зона озелененных территорий общего пользования (Р-1)"
Красногвардейского сельского поселения Каневского района Краснодарского края
(наименование объекта, местоположение границ которого описано)

Сведения о местоположении границ объекта

| 1 | 2 | 3 | 4 | 5 | 6 |
|----|-----------|------------|------------------------|------|---|
| 15 | 603545.83 | 1391001.63 | Картометрический метод | 2.50 | — |
| 19 | 603677.65 | 1391732.38 | Картометрический метод | 2.50 | — |
| 20 | 603721.65 | 1391741.02 | Картометрический метод | 2.50 | — |
| 21 | 603719.07 | 1391802.90 | Картометрический метод | 2.50 | — |
| 22 | 603729.86 | 1391803.35 | Картометрический метод | 2.50 | — |
| 23 | 603767.53 | 1391826.64 | Картометрический метод | 2.50 | — |
| 24 | 603804.12 | 1391830.82 | Картометрический метод | 2.50 | — |
| 25 | 603780.59 | 1391857.70 | Картометрический метод | 2.50 | — |
| 26 | 603776.97 | 1391907.18 | Картометрический метод | 2.50 | — |
| 27 | 603759.70 | 1391847.93 | Картометрический метод | 2.50 | — |
| 28 | 603413.36 | 1391868.91 | Картометрический метод | 2.50 | — |
| 29 | 603407.36 | 1391821.01 | Картометрический метод | 2.50 | — |
| 30 | 603350.35 | 1391795.49 | Картометрический метод | 2.50 | — |
| 31 | 603376.25 | 1391773.15 | Картометрический метод | 2.50 | — |
| 32 | 603425.59 | 1391771.18 | Картометрический метод | 2.50 | — |
| 33 | 603445.97 | 1391788.24 | Картометрический метод | 2.50 | — |
| 34 | 603450.07 | 1391791.67 | Картометрический метод | 2.50 | — |
| 35 | 603674.31 | 1391801.03 | Картометрический метод | 2.50 | — |
| 36 | 603675.23 | 1391779.06 | Картометрический метод | 2.50 | — |
| 37 | 603675.60 | 1391768.60 | Картометрический метод | 2.50 | — |
| 38 | 603675.57 | 1391763.70 | Картометрический метод | 2.50 | — |
| 19 | 603677.65 | 1391732.38 | Картометрический метод | 2.50 | — |
| 39 | 603374.03 | 1391677.00 | Картометрический метод | 2.50 | — |

ОПИСАНИЕ МЕСТОПОЛОЖЕНИЯ ГРАНИЦ
граница территориальной зоны "Зона озелененных территорий общего пользования (Р-1)"
Красногвардейского сельского поселения Каневского района Краснодарского края
(наименование объекта, местоположение границ которого описано)

Сведения о местоположении границ объекта

| 1 | 2 | 3 | 4 | 5 | 6 |
|----|-----------|------------|------------------------|------|---|
| 40 | 603370.76 | 1391696.25 | Картометрический метод | 2.50 | — |
| 41 | 603368.43 | 1391697.58 | Картометрический метод | 2.50 | — |
| 42 | 603337.72 | 1391691.83 | Картометрический метод | 2.50 | — |
| 43 | 603336.72 | 1391705.63 | Картометрический метод | 2.50 | — |
| 44 | 603334.20 | 1391704.07 | Картометрический метод | 2.50 | — |
| 45 | 603293.71 | 1391714.81 | Картометрический метод | 2.50 | — |
| 46 | 603291.57 | 1391706.75 | Картометрический метод | 2.50 | — |
| 47 | 603297.47 | 1391704.78 | Картометрический метод | 2.50 | — |
| 48 | 603297.75 | 1391705.89 | Картометрический метод | 2.50 | — |
| 49 | 603324.19 | 1391696.90 | Картометрический метод | 2.50 | — |
| 50 | 603321.13 | 1391687.93 | Картометрический метод | 2.50 | — |
| 51 | 603318.07 | 1391678.97 | Картометрический метод | 2.50 | — |
| 52 | 603314.19 | 1391665.92 | Картометрический метод | 2.50 | — |
| 39 | 603374.03 | 1391677.00 | Картометрический метод | 2.50 | — |
| 53 | 603303.34 | 1391392.37 | Картометрический метод | 2.50 | — |
| 54 | 603320.27 | 1391483.45 | Картометрический метод | 2.50 | — |
| 55 | 603358.06 | 1391470.77 | Картометрический метод | 2.50 | — |
| 56 | 603377.09 | 1391462.33 | Картометрический метод | 2.50 | — |
| 57 | 603408.33 | 1391454.52 | Картометрический метод | 2.50 | — |
| 58 | 603435.85 | 1391533.52 | Картометрический метод | 2.50 | — |
| 59 | 603444.12 | 1391530.55 | Картометрический метод | 2.50 | — |
| 60 | 603466.64 | 1391589.93 | Картометрический метод | 2.50 | — |
| 61 | 603468.28 | 1391591.93 | Картометрический метод | 2.50 | — |
| 62 | 603481.19 | 1391625.82 | Картометрический метод | 2.50 | — |

ОПИСАНИЕ МЕСТОПОЛОЖЕНИЯ ГРАНИЦ
граница территориальной зоны "Зона озелененных территорий общего пользования (Р-1)"
Красногвардейского сельского поселения Каневского района Краснодарского края
(наименование объекта, местоположение границ которого описано)

Сведения о местоположении границ объекта

| 1 | 2 | 3 | 4 | 5 | 6 |
|----|-----------|------------|------------------------|------|---|
| 63 | 603503.36 | 1391689.78 | Картометрический метод | 2.50 | — |
| 64 | 603347.02 | 1391658.27 | Картометрический метод | 2.50 | — |
| 65 | 603338.29 | 1391656.92 | Картометрический метод | 2.50 | — |
| 66 | 603343.22 | 1391631.39 | Картометрический метод | 2.50 | — |
| 67 | 603311.77 | 1391528.00 | Картометрический метод | 2.50 | — |
| 68 | 603295.98 | 1391531.66 | Картометрический метод | 2.50 | — |
| 69 | 603266.20 | 1391398.64 | Картометрический метод | 2.50 | — |
| 53 | 603303.34 | 1391392.37 | Картометрический метод | 2.50 | — |
| | | | | | |
| 70 | 603251.34 | 1391500.54 | Картометрический метод | 2.50 | — |
| 71 | 603251.60 | 1391505.86 | Картометрический метод | 2.50 | — |
| 72 | 603259.03 | 1391536.02 | Картометрический метод | 2.50 | — |
| 73 | 603261.02 | 1391543.90 | Картометрический метод | 2.50 | — |
| 74 | 603248.79 | 1391547.09 | Картометрический метод | 2.50 | — |
| 75 | 603229.15 | 1391473.55 | Картометрический метод | 2.50 | — |
| 76 | 603245.88 | 1391469.96 | Картометрический метод | 2.50 | — |
| 77 | 603247.51 | 1391476.63 | Картометрический метод | 2.50 | — |
| 78 | 603245.67 | 1391477.18 | Картометрический метод | 2.50 | — |
| 70 | 603251.34 | 1391500.54 | Картометрический метод | 2.50 | — |
| | | | | | |
| 79 | 603285.32 | 1391570.57 | Картометрический метод | 2.50 | — |
| 80 | 603299.63 | 1391621.36 | Картометрический метод | 2.50 | — |
| 81 | 603290.48 | 1391624.53 | Картометрический метод | 2.50 | — |
| 82 | 603285.48 | 1391622.72 | Картометрический метод | 2.50 | — |
| 83 | 603269.31 | 1391628.48 | Картометрический метод | 2.50 | — |

ОПИСАНИЕ МЕСТОПОЛОЖЕНИЯ ГРАНИЦ
граница территориальной зоны "Зона озелененных территорий общего пользования (Р-1)"
Красногвардейского сельского поселения Каневского района Краснодарского края
(наименование объекта, местоположение границ которого описано)

Сведения о местоположении границ объекта

| 1 | 2 | 3 | 4 | 5 | 6 |
|-----|-----------|------------|------------------------|------|---|
| 84 | 603257.29 | 1391577.01 | Картометрический метод | 2.50 | — |
| 79 | 603285.32 | 1391570.57 | Картометрический метод | 2.50 | — |
| 85 | 602999.86 | 1391586.05 | Картометрический метод | 2.50 | — |
| 86 | 603048.40 | 1391611.65 | Картометрический метод | 2.50 | — |
| 87 | 603115.31 | 1391645.93 | Картометрический метод | 2.50 | — |
| 88 | 603134.80 | 1391654.12 | Картометрический метод | 2.50 | — |
| 89 | 603146.20 | 1391656.62 | Картометрический метод | 2.50 | — |
| 90 | 603160.66 | 1391657.93 | Картометрический метод | 2.50 | — |
| 91 | 603178.73 | 1391657.50 | Картометрический метод | 2.50 | — |
| 92 | 603232.82 | 1391653.88 | Картометрический метод | 2.50 | — |
| 93 | 603260.79 | 1391653.18 | Картометрический метод | 2.50 | — |
| 94 | 603268.54 | 1391687.26 | Картометрический метод | 2.50 | — |
| 95 | 603221.51 | 1391698.81 | Картометрический метод | 2.50 | — |
| 96 | 603147.33 | 1391715.06 | Картометрический метод | 2.50 | — |
| 97 | 603073.13 | 1391702.35 | Картометрический метод | 2.50 | — |
| 98 | 603028.77 | 1391712.87 | Картометрический метод | 2.50 | — |
| 99 | 603000.59 | 1391593.35 | Картометрический метод | 2.50 | — |
| 85 | 602999.86 | 1391586.05 | Картометрический метод | 2.50 | — |
| 100 | 603094.02 | 1391431.12 | Картометрический метод | 2.50 | — |
| 101 | 603115.32 | 1391480.05 | Картометрический метод | 2.50 | — |
| 102 | 603136.94 | 1391527.27 | Картометрический метод | 2.50 | — |
| 103 | 603166.19 | 1391522.37 | Картометрический метод | 2.50 | — |
| 104 | 603171.45 | 1391544.33 | Картометрический метод | 2.50 | — |

ОПИСАНИЕ МЕСТОПОЛОЖЕНИЯ ГРАНИЦ
граница территориальной зоны "Зона озелененных территорий общего пользования (Р-1)"
Красногвардейского сельского поселения Каневского района Краснодарского края
(наименование объекта, местоположение границ которого описано)

Сведения о местоположении границ объекта

| 1 | 2 | 3 | 4 | 5 | 6 |
|----------|-----------|------------|------------------------|----------|----------|
| 105 | 603174.74 | 1391561.00 | Картометрический метод | 2.50 | — |
| 106 | 603179.40 | 1391559.93 | Картометрический метод | 2.50 | — |
| 107 | 603181.56 | 1391568.39 | Картометрический метод | 2.50 | — |
| 108 | 603191.89 | 1391608.95 | Картометрический метод | 2.50 | — |
| 109 | 603193.73 | 1391616.16 | Картометрический метод | 2.50 | — |
| 110 | 603187.74 | 1391617.21 | Картометрический метод | 2.50 | — |
| 111 | 603190.87 | 1391626.22 | Картометрический метод | 2.50 | — |
| 112 | 603193.70 | 1391636.22 | Картометрический метод | 2.50 | — |
| 113 | 603194.86 | 1391638.74 | Картометрический метод | 2.50 | — |
| 114 | 603177.82 | 1391637.52 | Картометрический метод | 2.50 | — |
| 115 | 603161.32 | 1391637.90 | Картометрический метод | 2.50 | — |
| 116 | 603149.26 | 1391636.82 | Картометрический метод | 2.50 | — |
| 117 | 603140.85 | 1391634.98 | Картометрический метод | 2.50 | — |
| 118 | 603123.75 | 1391627.79 | Картометрический метод | 2.50 | — |
| 119 | 603057.62 | 1391593.91 | Картометрический метод | 2.50 | — |
| 120 | 602989.31 | 1391557.85 | Картометрический метод | 2.50 | — |
| 121 | 602911.61 | 1391517.19 | Картометрический метод | 2.50 | — |
| 122 | 602913.83 | 1391515.39 | Картометрический метод | 2.50 | — |
| 123 | 602973.69 | 1391457.17 | Картометрический метод | 2.50 | — |
| 124 | 602975.91 | 1391496.07 | Картометрический метод | 2.50 | — |
| 125 | 603004.99 | 1391493.03 | Картометрический метод | 2.50 | — |
| 126 | 603002.90 | 1391473.24 | Картометрический метод | 2.50 | — |
| 127 | 603041.22 | 1391468.74 | Картометрический метод | 2.50 | — |
| 128 | 603037.39 | 1391440.61 | Картометрический метод | 2.50 | — |

ОПИСАНИЕ МЕСТОПОЛОЖЕНИЯ ГРАНИЦ

**граница территориальной зоны "Зона озелененных территорий общего пользования (Р-1)"
Красногвардейского сельского поселения Каневского района Краснодарского края**

(наименование объекта, местоположение границ которого описано)

Сведения о местоположении границ объекта

| 1 | 2 | 3 | 4 | 5 | 6 |
|-----|-----------|------------|------------------------|------|---|
| 100 | 603094.02 | 1391431.12 | Картометрический метод | 2.50 | — |
| 129 | 610501.52 | 1384438.11 | Картометрический метод | 2.50 | — |
| 130 | 610653.40 | 1384693.05 | Картометрический метод | 2.50 | — |
| 131 | 610636.55 | 1384671.62 | Картометрический метод | 2.50 | — |
| 132 | 610587.20 | 1384626.20 | Картометрический метод | 2.50 | — |
| 133 | 610537.21 | 1384587.32 | Картометрический метод | 2.50 | — |
| 134 | 610433.12 | 1384514.66 | Картометрический метод | 2.50 | — |
| 135 | 610423.06 | 1384510.58 | Картометрический метод | 2.50 | — |
| 136 | 610431.31 | 1384498.30 | Картометрический метод | 2.50 | — |
| 129 | 610501.52 | 1384438.11 | Картометрический метод | 2.50 | — |
| 137 | 609765.17 | 1384012.59 | Картометрический метод | 2.50 | — |
| 138 | 609725.21 | 1384046.62 | Картометрический метод | 2.50 | — |
| 139 | 609686.90 | 1384078.61 | Картометрический метод | 2.50 | — |
| 140 | 609702.81 | 1384096.53 | Картометрический метод | 2.50 | — |
| 141 | 609656.54 | 1384134.19 | Картометрический метод | 2.50 | — |
| 142 | 609648.06 | 1384110.85 | Картометрический метод | 2.50 | — |
| 143 | 609646.38 | 1384088.00 | Картометрический метод | 2.50 | — |
| 144 | 609749.40 | 1383995.79 | Картометрический метод | 2.50 | — |
| 137 | 609765.17 | 1384012.59 | Картометрический метод | 2.50 | — |
| 145 | 610233.02 | 1383759.55 | Картометрический метод | 2.50 | — |
| 146 | 610278.12 | 1383766.16 | Картометрический метод | 2.50 | — |
| 147 | 610296.16 | 1383767.26 | Картометрический метод | 2.50 | — |
| 148 | 610275.58 | 1383791.24 | Картометрический метод | 2.50 | — |

ОПИСАНИЕ МЕСТОПОЛОЖЕНИЯ ГРАНИЦ

**граница территориальной зоны "Зона озелененных территорий общего пользования (Р-1)"
Красногвардейского сельского поселения Каневского района Краснодарского края**

(наименование объекта, местоположение границ которого описано)

Сведения о местоположении границ объекта

| 1 | 2 | 3 | 4 | 5 | 6 |
|-----|-----------|------------|------------------------|------|---|
| 149 | 610251.44 | 1383791.24 | Картометрический метод | 2.50 | — |
| 150 | 610173.52 | 1383773.45 | Картометрический метод | 2.50 | — |
| 151 | 610137.07 | 1383748.62 | Картометрический метод | 2.50 | — |
| 152 | 610164.65 | 1383751.09 | Картометрический метод | 2.50 | — |
| 153 | 610195.66 | 1383754.07 | Картометрический метод | 2.50 | — |
| 145 | 610233.02 | 1383759.55 | Картометрический метод | 2.50 | — |

3. Сведения о характерных точках части (частей) границы объекта

| Обозначение характерных точек части границы | Координаты, м | | Метод определения координат характерной точки | Средняя квадратическая погрешность положения характерной точки (M_t), м | Описание обозначения точки на местности (при наличии) |
|--|---------------|---|---|--|---|
| | X | Y | | | |
| 1 | 2 | 3 | 4 | 5 | 6 |
| Часть № — | | | | | |
| — | — | — | — | — | — |

ОПИСАНИЕ МЕСТОПОЛОЖЕНИЯ ГРАНИЦ

граница территориальной зоны "Зона озелененных территорий общего пользования (Р-1)"
 Красногвардейского сельского поселения Каневского района Краснодарского края
 (наименование объекта, местоположение границ которого описано)

Сведения о местоположении измененных (уточненных) границ объекта

1. Система координат —

2. Сведения о характерных точках границ объекта

| Обозначение характерных точек границ | Существующие координаты, м | | Измененные (уточненные) координаты, м | | Метод определения координат характерной точки | Средняя квадратическая погрешность положения характерной точки (M _t), м | Описание обозначения точки на местности (при наличии) |
|--|-------------------------------|---|---|---|---|--|--|
| | X | Y | X | Y | | | |
| 1 | 2 | 3 | 4 | 5 | 6 | 7 | 8 |
| — | — | — | — | — | — | — | — |

3. Сведения о характерных точках части (частей) границы объекта

Часть № —

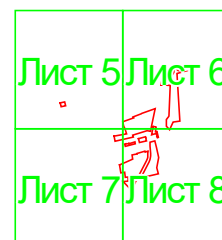
| Обозначение характерных точек границ | Существующие координаты, м | | Измененные (уточненные) координаты, м | | Метод определения координат характерной точки | Средняя квадратическая погрешность положения характерной точки (M _t), м | Описание обозначения точки на местности (при наличии) |
|--|-------------------------------|---|---|---|---|--|--|
| | X | Y | X | Y | | | |
| 1 | 2 | 3 | 4 | 5 | 6 | 7 | 8 |
| — | — | — | — | — | — | — | — |

ОПИСАНИЕ МЕСТОПОЛОЖЕНИЯ ГРАНИЦ
граница территориальной зоны "Зона озелененных территорий общего пользования (Р-1)"
Красногвардейского сельского поселения Каневского района Краснодарского края

(наименование объекта, местоположение границ которого описано)

План границ объекта

Основной лист



Масштаб 1: 55000

Используемые условные знаки и обозначения:



— область выносного листа,

23

— номер выносного листа.

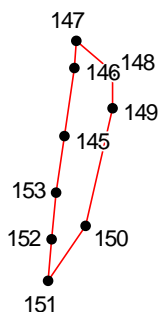
Остальные используемые условные знаки и обозначения приведены на отдельной странице в конце раздела.

ОПИСАНИЕ МЕСТОПОЛОЖЕНИЯ ГРАНИЦ
граница территориальной зоны "Зона озелененных территорий общего пользования (Р-1)"
Красногвардейского сельского поселения Каневского района Краснодарского края

(наименование объекта, местоположение границ которого описано)

План границ объекта

Выносной лист №1



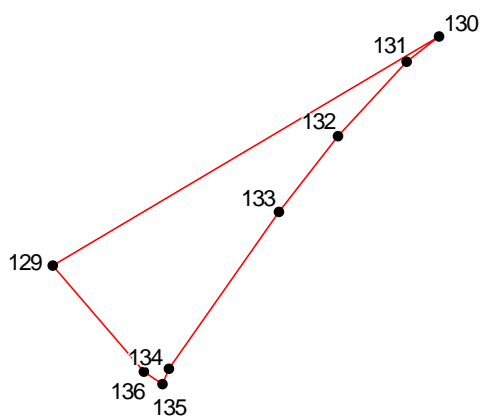
Масштаб 1:5000

Используемые условные знаки и обозначения приведены на отдельной странице в конце раздела.

ОПИСАНИЕ МЕСТОПОЛОЖЕНИЯ ГРАНИЦ
граница территориальной зоны "Зона озелененных территорий общего пользования (Р-1)"
Красногвардейского сельского поселения Каневского района Краснодарского края
(наименование объекта, местоположение границ которого описано)

План границ объекта

Выносной лист №2



Масштаб 1:5000

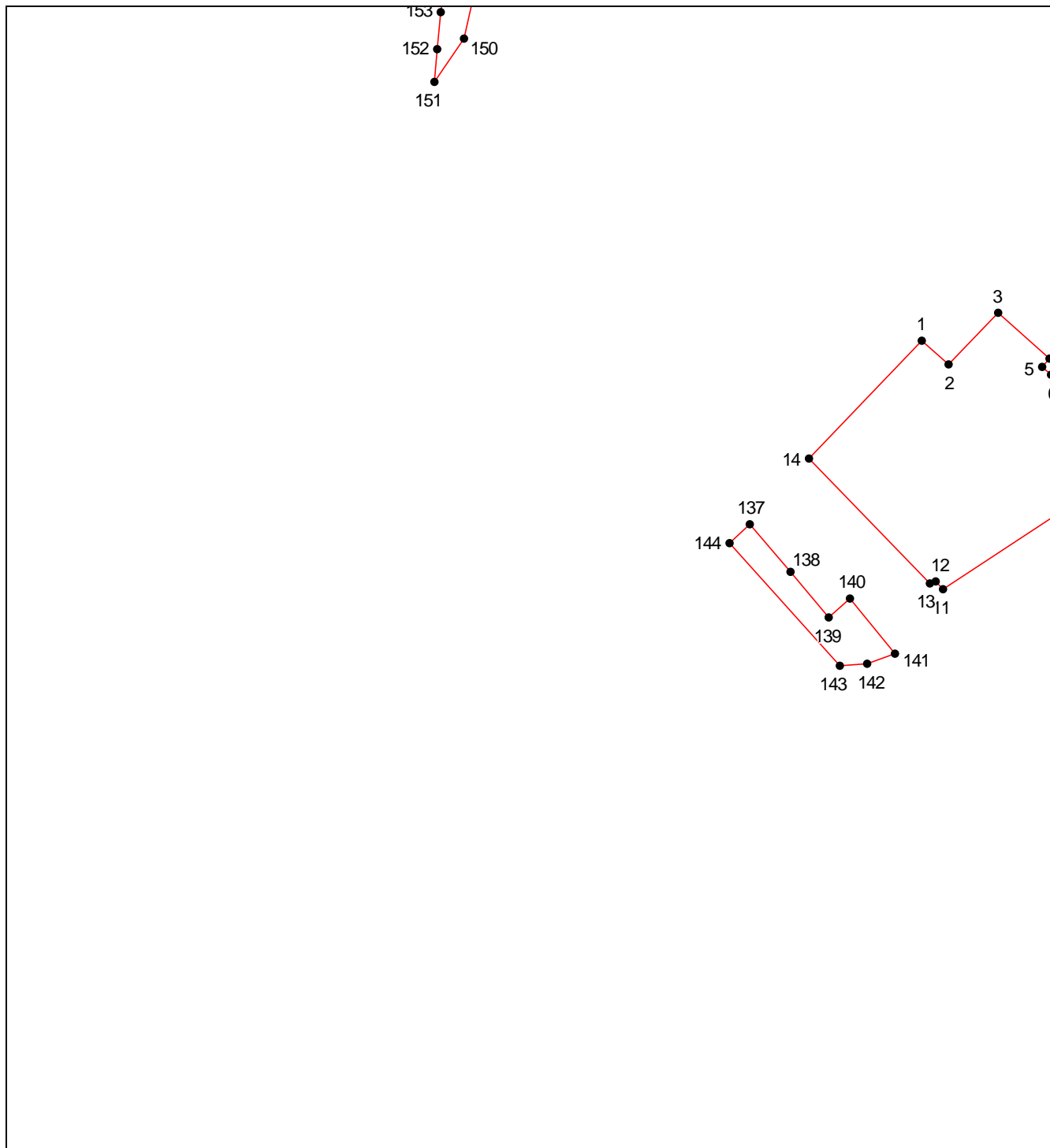
Используемые условные знаки и обозначения приведены на отдельной странице в конце раздела.

ОПИСАНИЕ МЕСТОПОЛОЖЕНИЯ ГРАНИЦ
граница территориальной зоны "Зона озелененных территорий общего пользования (Р-1)"
Красногвардейского сельского поселения Каневского района Краснодарского края

(наименование объекта, местоположение границ которого описано)

План границ объекта

Выносной лист №3



Масштаб 1:5000

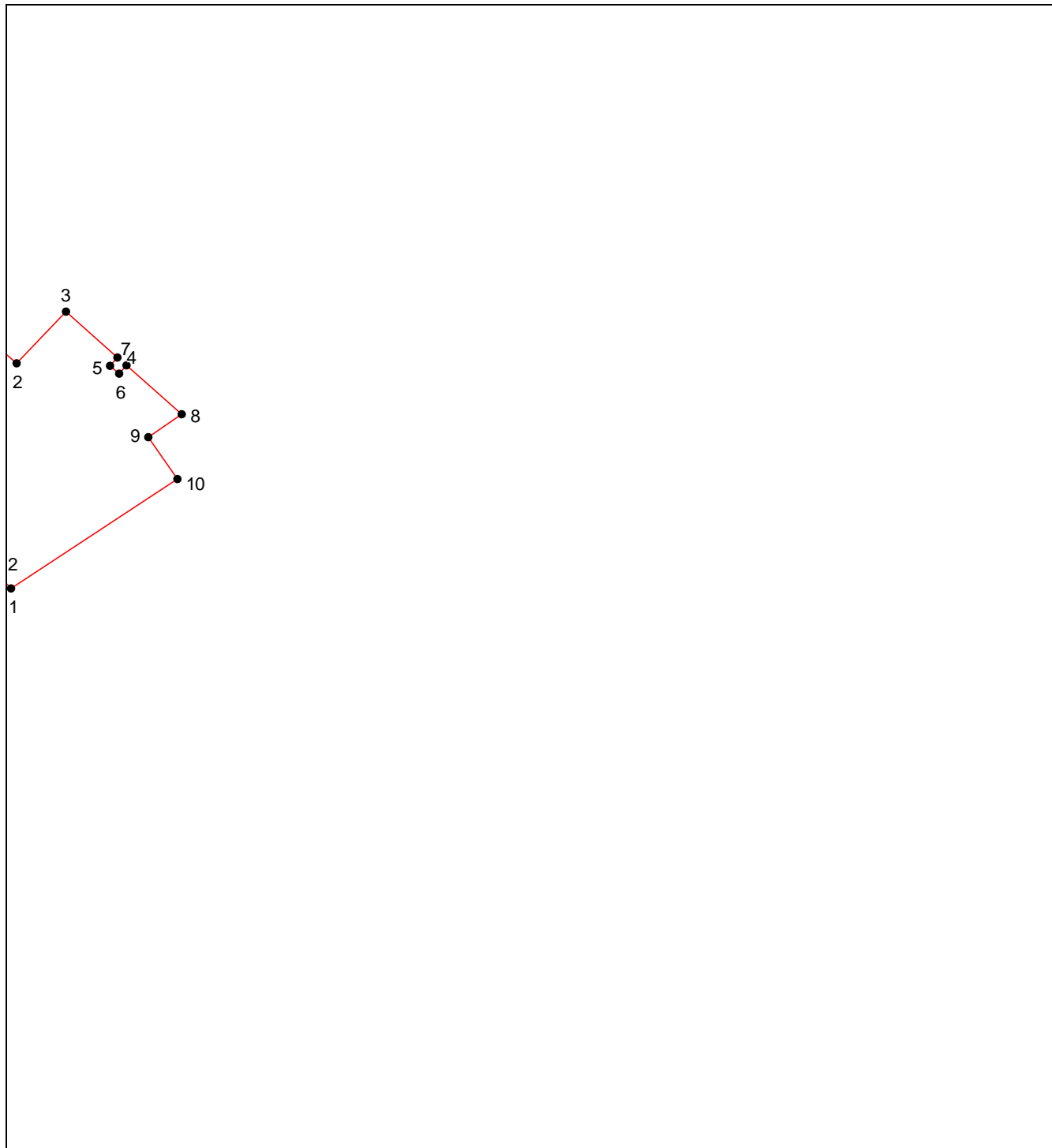
Используемые условные знаки и обозначения приведены на отдельной странице в конце раздела.

ОПИСАНИЕ МЕСТОПОЛОЖЕНИЯ ГРАНИЦ
граница территориальной зоны "Зона озелененных территорий общего пользования (Р-1)"
Красногвардейского сельского поселения Каневского района Краснодарского края

(наименование объекта, местоположение границ которого описано)

План границ объекта

Выносной лист №4



Масштаб 1:5000

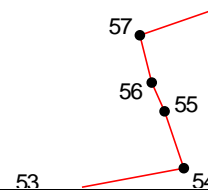
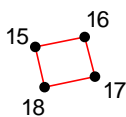
Используемые условные знаки и обозначения приведены на отдельной странице в конце раздела.

ОПИСАНИЕ МЕСТОПОЛОЖЕНИЯ ГРАНИЦ
граница территориальной зоны "Зона озелененных территорий общего пользования (Р-1)"
Красногвардейского сельского поселения Каневского района Краснодарского края

(наименование объекта, местоположение границ которого описано)

План границ объекта

Выносной лист №5



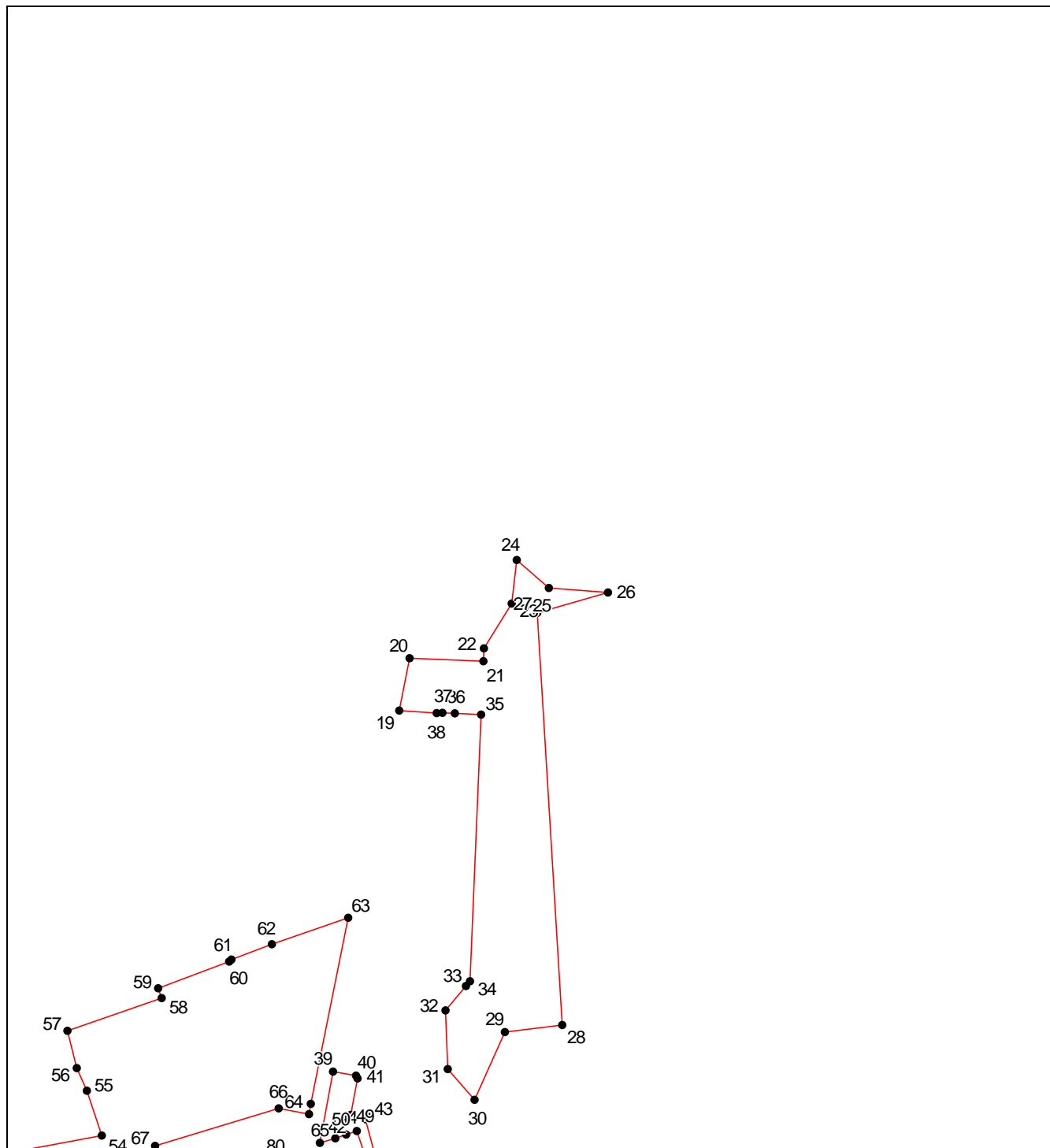
Масштаб 1:5000

Используемые условные знаки и обозначения приведены на отдельной странице в конце раздела.

ОПИСАНИЕ МЕСТОПОЛОЖЕНИЯ ГРАНИЦ
граница территориальной зоны "Зона озелененных территорий общего пользования (Р-1)"
Красногвардейского сельского поселения Каневского района Краснодарского края
(наименование объекта, местоположение границ которого описано)

План границ объекта

Выносной лист №6



Масштаб 1:5000

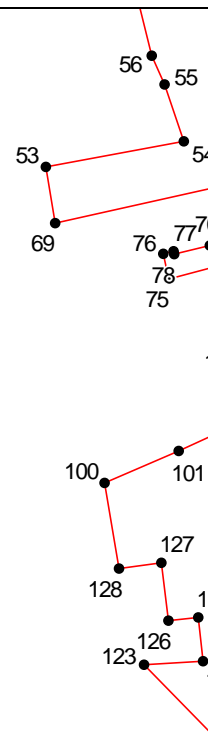
Используемые условные знаки и обозначения приведены на отдельной странице в конце раздела.

ОПИСАНИЕ МЕСТОПОЛОЖЕНИЯ ГРАНИЦ
граница территориальной зоны "Зона озелененных территорий общего пользования (Р-1)"
Красногвардейского сельского поселения Каневского района Краснодарского края

(наименование объекта, местоположение границ которого описано)

План границ объекта

Выносной лист №7



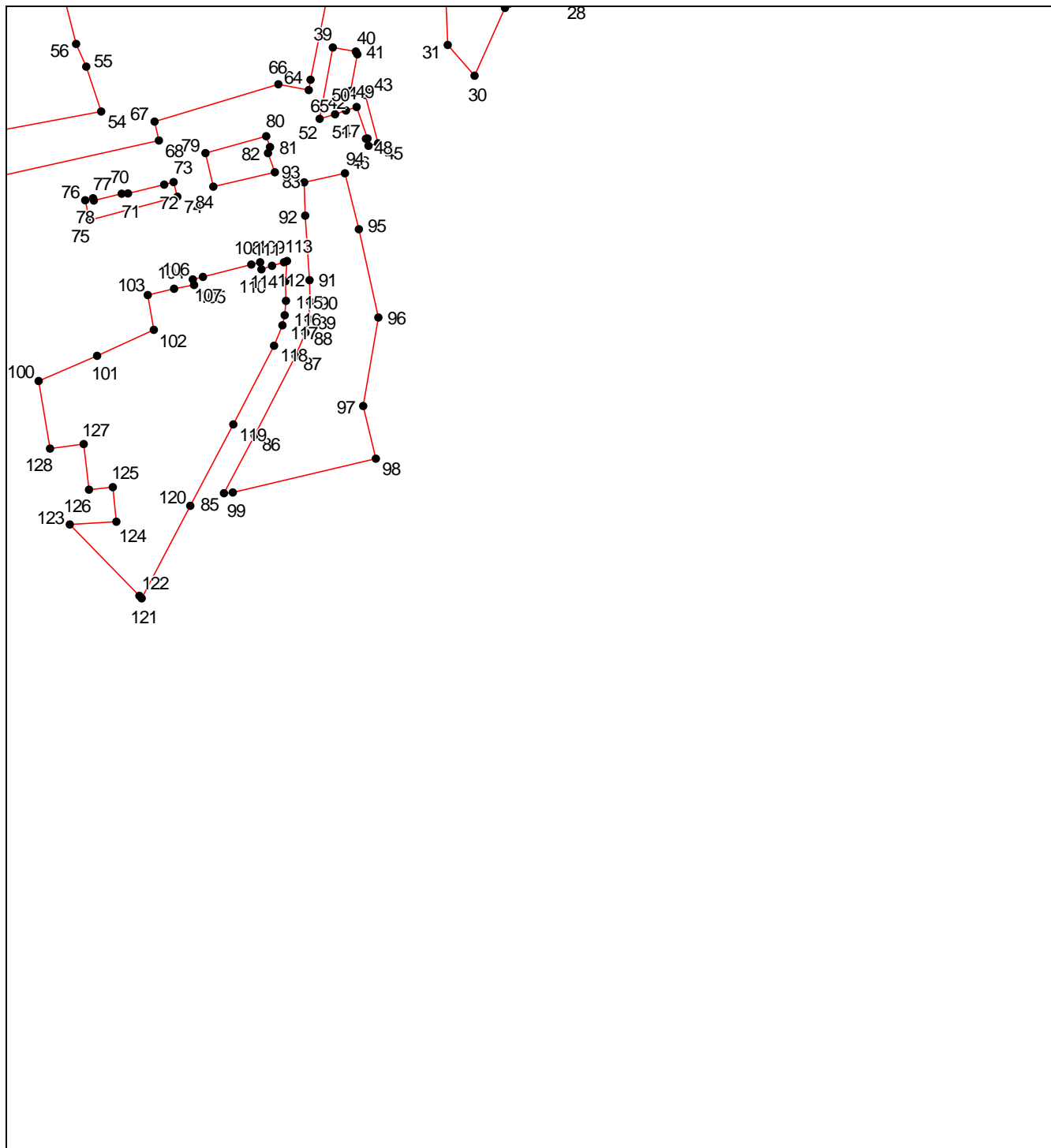
Масштаб 1:5000

Используемые условные знаки и обозначения приведены на отдельной странице в конце раздела.

ОПИСАНИЕ МЕСТОПОЛОЖЕНИЯ ГРАНИЦ
граница территориальной зоны "Зона озелененных территорий общего пользования (Р-1)"
Красногвардейского сельского поселения Каневского района Краснодарского края
(наименование объекта, местоположение границ которого описано)

План границ объекта

Выносной лист №8



Масштаб 1:5000



Используемые условные знаки и обозначения приведены на отдельной странице в конце раздела.

ОПИСАНИЕ МЕСТОПОЛОЖЕНИЯ ГРАНИЦ
граница территориальной зоны "Зона озелененных территорий общего пользования (Р-1)"
Красногвардейского сельского поселения Каневского района Краснодарского края

(наименование объекта, местоположение границ которого описано)

План границ объекта

Используемые условные знаки и обозначения:

-  – граница территориальной зоны,
-  – характерная точка территориальной зоны.

ОПИСАНИЕ МЕСТОПОЛОЖЕНИЯ ГРАНИЦ

граница территориальной зоны "Зона кладбищ (СН-1)" Красногвардейского сельского поселения
Каневского района Краснодарского края

(наименование объекта, местоположение границ которого описано (далее - объект))

ОПИСАНИЕ МЕСТОПОЛОЖЕНИЯ ГРАНИЦ
граница территориальной зоны "Зона кладбищ (СН-1)" Красногвардейского сельского
поселения Каневского района Краснодарского края
(наименование объекта, местоположение границ которого описано)

| № п/п | Содержание | Номера листов |
|------------------|--|--------------------------|
| 1 | 2 | 3 |
| 1 | Сведения об объекте | 3 |
| 2 | Сведения о местоположении границ объекта | 4 |
| 3 | Сведения о местоположении измененных (уточненных) границ объекта | 6 |
| 4 | План границ | 7 |

ОПИСАНИЕ МЕСТОПОЛОЖЕНИЯ ГРАНИЦ
граница территориальной зоны "Зона кладбищ (СН-1)" Красногвардейского сельского
поселения Каневского района Краснодарского края
(наименование объекта, местоположение границ которого описано)

Сведения об объекте

| № п/п | Характеристики объекта | Описание характеристик |
|----------|---|---|
| 1 | 2 | 3 |
| 1 | Местоположение объекта | Краснодарский край, р-н Каневской, Красногвардейское сп |
| 2 | Площадь объекта ± величина погрешности определения площади ($P \pm \Delta P$) | 35543±1650 кв.м |
| 3 | Иные характеристики объекта | — |

ОПИСАНИЕ МЕСТОПОЛОЖЕНИЯ ГРАНИЦ

граница территориальной зоны "Зона кладбищ (СН-1)" Красногвардейского сельского поселения Каневского района Краснодарского края

(наименование объекта, местоположение границ которого описано)

Сведения о местоположении границ объекта

1. Система координат *МСК 23, зона 1*

2. Сведения о характерных точках границ объекта

| Обозначение характерных точек границ | Координаты, м | | Метод определения координат характерной точки | Средняя квадратическая погрешность положения характерной точки (M _t), м | Описание обозначения точки на местности (при наличии) |
|--|---------------|------------|---|--|---|
| | X | Y | | | |
| 1 | 2 | 3 | 4 | 5 | 6 |
| 1 | 609033.50 | 1383663.42 | Картометрический метод | 2.50 | — |
| 2 | 609032.83 | 1383669.81 | Картометрический метод | 2.50 | — |
| 3 | 609045.67 | 1383722.54 | Картометрический метод | 2.50 | — |
| 4 | 609059.03 | 1383758.57 | Картометрический метод | 2.50 | — |
| 5 | 609059.86 | 1383764.24 | Картометрический метод | 2.50 | — |
| 6 | 609058.88 | 1383768.57 | Картометрический метод | 2.50 | — |
| 7 | 609056.61 | 1383773.00 | Картометрический метод | 2.50 | — |
| 8 | 609053.20 | 1383776.91 | Картометрический метод | 2.50 | — |
| 9 | 609046.37 | 1383779.78 | Картометрический метод | 2.50 | — |
| 10 | 608982.58 | 1383790.77 | Картометрический метод | 2.50 | — |
| 11 | 608924.25 | 1383798.04 | Картометрический метод | 2.50 | — |
| 12 | 608914.69 | 1383793.97 | Картометрический метод | 2.50 | — |
| 13 | 608878.46 | 1383685.26 | Картометрический метод | 2.50 | — |
| 14 | 608878.57 | 1383673.69 | Картометрический метод | 2.50 | — |
| 15 | 609014.82 | 1383644.94 | Картометрический метод | 2.50 | — |
| 1 | 609033.50 | 1383663.42 | Картометрический метод | 2.50 | — |
| 16 | 604014.71 | 1392080.33 | Картометрический метод | 2.50 | — |
| 17 | 604036.22 | 1392105.17 | Картометрический метод | 2.50 | — |
| 18 | 604045.80 | 1392211.76 | Картометрический метод | 2.50 | — |

ОПИСАНИЕ МЕСТОПОЛОЖЕНИЯ ГРАНИЦ

граница территориальной зоны "Зона кладбищ (СН-1)" Красногвардейского сельского поселения Каневского района Краснодарского края

(наименование объекта, местоположение границ которого описано)

Сведения о местоположении границ объекта

| 1 | 2 | 3 | 4 | 5 | 6 |
|----|-----------|------------|------------------------|------|---|
| 19 | 603973.41 | 1392219.23 | Картометрический метод | 2.50 | — |
| 20 | 603966.29 | 1392113.03 | Картометрический метод | 2.50 | — |
| 21 | 603962.92 | 1392091.65 | Картометрический метод | 2.50 | — |
| 16 | 604014.71 | 1392080.33 | Картометрический метод | 2.50 | — |
| 22 | 604038.83 | 1392219.72 | Картометрический метод | 2.50 | — |
| 23 | 604039.16 | 1392276.52 | Картометрический метод | 2.50 | — |
| 24 | 603968.32 | 1392275.77 | Картометрический метод | 2.50 | — |
| 25 | 603966.26 | 1392226.66 | Картометрический метод | 2.50 | — |
| 22 | 604038.83 | 1392219.72 | Картометрический метод | 2.50 | — |
| 26 | 609008.82 | 1383627.51 | Картометрический метод | 2.50 | — |
| 27 | 609013.99 | 1383644.34 | Картометрический метод | 2.50 | — |
| 28 | 608878.70 | 1383672.83 | Картометрический метод | 2.50 | — |
| 29 | 608872.50 | 1383656.28 | Картометрический метод | 2.50 | — |
| 26 | 609008.82 | 1383627.51 | Картометрический метод | 2.50 | — |

3. Сведения о характерных точках части (частей) границы объекта

| Обозначение характерных точек части границы | Координаты, м | | Метод определения координат характерной точки | Средняя квадратическая погрешность положения характерной точки (M _t), м | Описание обозначения точки на местности (при наличии) |
|--|---------------|---|---|--|---|
| | X | Y | | | |
| 1 | 2 | 3 | 4 | 5 | 6 |
| Часть № — | | | | | |
| — | — | — | — | — | — |

ОПИСАНИЕ МЕСТОПОЛОЖЕНИЯ ГРАНИЦ

граница территориальной зоны "Зона кладбищ (СН-1)" Красногвардейского сельского поселения Каневского района Краснодарского края

(наименование объекта, местоположение границ которого описано)

Сведения о местоположении измененных (уточненных) границ объекта

1. Система координат —

2. Сведения о характерных точках границ объекта

| Обозначение характерных точек границ | Существующие координаты, м | | Измененные (уточненные) координаты, м | | Метод определения координат характерной точки | Средняя квадратическая погрешность положения характерной точки (M _t), м | Описание обозначения точки на местности (при наличии) |
|--|-------------------------------|---|---|---|---|--|--|
| | X | Y | X | Y | | | |
| 1 | 2 | 3 | 4 | 5 | 6 | 7 | 8 |
| — | — | — | — | — | — | — | — |

3. Сведения о характерных точках части (частей) границы объекта

Часть № —

| Обозначение характерных точек границ | Существующие координаты, м | | Измененные (уточненные) координаты, м | | Метод определения координат характерной точки | Средняя квадратическая погрешность положения характерной точки (M _t), м | Описание обозначения точки на местности (при наличии) |
|--|-------------------------------|---|---|---|---|--|--|
| | X | Y | X | Y | | | |
| 1 | 2 | 3 | 4 | 5 | 6 | 7 | 8 |
| — | — | — | — | — | — | — | — |

ОПИСАНИЕ МЕСТОПОЛОЖЕНИЯ ГРАНИЦ
граница территориальной зоны "Зона кладбищ (СН-1)" Красногвардейского сельского
поселения Каневского района Краснодарского края
(наименование объекта, местоположение границ которого описано)

План границ объекта

Основной лист

Лист 1

Лист 2

Масштаб 1: 60000

Используемые условные знаки и обозначения:



– область выносного листа,

23

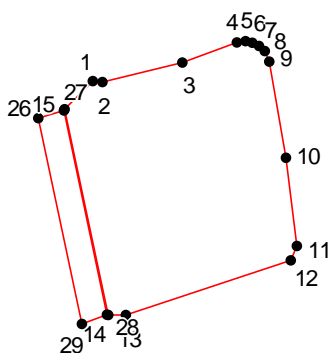
– номер выносного листа.

Остальные используемые условные знаки и обозначения приведены на отдельной странице в конце раздела.

ОПИСАНИЕ МЕСТОПОЛОЖЕНИЯ ГРАНИЦ
граница территориальной зоны "Зона кладбищ (СН-1)" Красногвардейского сельского
поселения Каневского района Краснодарского края
(наименование объекта, местоположение границ которого описано)

План границ объекта

Выносной лист №1



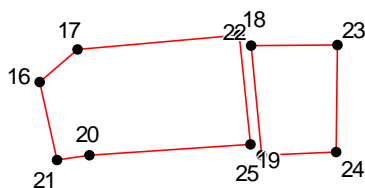
Масштаб 1:5000

Используемые условные знаки и обозначения приведены на отдельной странице в конце раздела.

ОПИСАНИЕ МЕСТОПОЛОЖЕНИЯ ГРАНИЦ
граница территориальной зоны "Зона кладбищ (СН-1)" Красногвардейского сельского
поселения Каневского района Краснодарского края
(наименование объекта, местоположение границ которого описано)

План границ объекта

Выносной лист №2



Масштаб 1:5000



Используемые условные знаки и обозначения приведены на отдельной странице в конце раздела.

ОПИСАНИЕ МЕСТОПОЛОЖЕНИЯ ГРАНИЦ
граница территориальной зоны "Зона кладбищ (СН-1)" Красногвардейского сельского
поселения Каневского района Краснодарского края

(наименование объекта, местоположение границ которого описано)

План границ объекта

Используемые условные знаки и обозначения:

-  – граница территориальной зоны,
-  – характерная точка территориальной зоны.

ОПИСАНИЕ МЕСТОПОЛОЖЕНИЯ ГРАНИЦ

граница территориальной зоны "Зона сельскохозяйственных угодий (СХ-1)" Красногвардейского
сельского поселения Каневского района Краснодарского края

(наименование объекта, местоположение границ которого описано (далее - объект))

ОПИСАНИЕ МЕСТОПОЛОЖЕНИЯ ГРАНИЦ
граница территориальной зоны "Зона сельскохозяйственных угодий (СХ-1)"
Красногвардейского сельского поселения Каневского района Краснодарского края
(наименование объекта, местоположение границ которого описано)

| № п/п | Содержание | Номера листов |
|------------------|--|--------------------------|
| 1 | 2 | 3 |
| 1 | Сведения об объекте | 3 |
| 2 | Сведения о местоположении границ объекта | 4 |
| 3 | Сведения о местоположении измененных (уточненных) границ объекта | 7 |
| 4 | План границ | 8 |

ОПИСАНИЕ МЕСТОПОЛОЖЕНИЯ ГРАНИЦ
граница территориальной зоны "Зона сельскохозяйственных угодий (СХ-1)"
Красногвардейского сельского поселения Каневского района Краснодарского края
(наименование объекта, местоположение границ которого описано)

Сведения об объекте

| № п/п | Характеристики объекта | Описание характеристик |
|----------|---|--|
| 1 | 2 | 3 |
| 1 | Местоположение объекта | Краснодарский край, р-н Каневской, ст-ца Александровская |
| 2 | Площадь объекта ± величина погрешности определения площади ($P \pm \Delta P$) | 68526±2291 кв.м |
| 3 | Иные характеристики объекта | — |

ОПИСАНИЕ МЕСТОПОЛОЖЕНИЯ ГРАНИЦ

граница территориальной зоны "Зона сельскохозяйственных угодий (СХ-1)"
Красногвардейского сельского поселения Каневского района Краснодарского края
(наименование объекта, местоположение границ которого описано)

Сведения о местоположении границ объекта**1. Система координат МСК 23, зона 1****2. Сведения о характерных точках границ объекта**

| Обозначение характерных точек границ | Координаты, м | | Метод определения координат характерной точки | Средняя квадратическая погрешность положения характерной точки (M _t), м | Описание обозначения точки на местности (при наличии) |
|--|---------------|------------|---|--|---|
| | X | Y | | | |
| 1 | 2 | 3 | 4 | 5 | 6 |
| 1 | 609212.27 | 1383604.57 | Картометрический метод | 2.50 | — |
| 2 | 609230.88 | 1383630.93 | Картометрический метод | 2.50 | — |
| 3 | 609249.39 | 1383657.83 | Картометрический метод | 2.50 | — |
| 4 | 609268.87 | 1383685.13 | Картометрический метод | 2.50 | — |
| 5 | 609346.22 | 1383788.17 | Картометрический метод | 2.50 | — |
| 6 | 609379.98 | 1383837.26 | Картометрический метод | 2.50 | — |
| 7 | 609385.43 | 1383853.62 | Картометрический метод | 2.50 | — |
| 8 | 609380.39 | 1383872.64 | Картометрический метод | 2.50 | — |
| 9 | 609356.16 | 1383890.13 | Картометрический метод | 2.50 | — |
| 10 | 609323.37 | 1383910.79 | Картометрический метод | 2.50 | — |
| 11 | 609308.08 | 1383918.41 | Картометрический метод | 2.50 | — |
| 12 | 609120.25 | 1383648.63 | Картометрический метод | 2.50 | — |
| 13 | 609155.91 | 1383636.62 | Картометрический метод | 2.50 | — |
| 1 | 609212.27 | 1383604.57 | Картометрический метод | 2.50 | — |
| 14 | 610376.32 | 1383677.52 | Картометрический метод | 2.50 | — |
| 15 | 610392.86 | 1383686.00 | Картометрический метод | 2.50 | — |
| 16 | 610417.99 | 1383696.07 | Картометрический метод | 2.50 | — |
| 17 | 610440.96 | 1383700.97 | Картометрический метод | 2.50 | — |
| 18 | 610450.69 | 1383707.04 | Картометрический метод | 2.50 | — |

ОПИСАНИЕ МЕСТОПОЛОЖЕНИЯ ГРАНИЦ
граница территориальной зоны "Зона сельскохозяйственных угодий (СХ-1)"
Красногвардейского сельского поселения Каневского района Краснодарского края
(наименование объекта, местоположение границ которого описано)

Сведения о местоположении границ объекта

| 1 | 2 | 3 | 4 | 5 | 6 |
|----|-----------|------------|------------------------|------|---|
| 19 | 610460.51 | 1383715.59 | Картометрический метод | 2.50 | — |
| 20 | 610482.85 | 1383775.68 | Картометрический метод | 2.50 | — |
| 21 | 610493.72 | 1383804.38 | Картометрический метод | 2.50 | — |
| 22 | 610444.81 | 1383796.82 | Картометрический метод | 2.50 | — |
| 23 | 610364.96 | 1383764.96 | Картометрический метод | 2.50 | — |
| 24 | 610352.91 | 1383766.80 | Картометрический метод | 2.50 | — |
| 25 | 610338.39 | 1383754.15 | Картометрический метод | 2.50 | — |
| 14 | 610376.32 | 1383677.52 | Картометрический метод | 2.50 | — |
| | | | | | |
| 26 | 608528.22 | 1382371.13 | Картометрический метод | 2.50 | — |
| 27 | 608682.06 | 1382507.55 | Картометрический метод | 2.50 | — |
| 28 | 608613.91 | 1382570.34 | Картометрический метод | 2.50 | — |
| 29 | 608574.01 | 1382530.66 | Картометрический метод | 2.50 | — |
| 30 | 608485.89 | 1382440.60 | Картометрический метод | 2.50 | — |
| 31 | 608476.76 | 1382428.22 | Картометрический метод | 2.50 | — |
| 26 | 608528.22 | 1382371.13 | Картометрический метод | 2.50 | — |
| | | | | | |
| 32 | 610123.80 | 1383583.43 | Картометрический метод | 2.50 | — |
| 33 | 610132.18 | 1383587.49 | Картометрический метод | 2.50 | — |
| 34 | 610159.78 | 1383624.61 | Картометрический метод | 2.50 | — |
| 35 | 610177.79 | 1383646.24 | Картометрический метод | 2.50 | — |
| 36 | 610128.14 | 1383711.25 | Картометрический метод | 2.50 | — |
| 37 | 610087.80 | 1383680.83 | Картометрический метод | 2.50 | — |
| 38 | 610088.71 | 1383678.71 | Картометрический метод | 2.50 | — |
| 39 | 610091.63 | 1383664.09 | Картометрический метод | 2.50 | — |

ОПИСАНИЕ МЕСТОПОЛОЖЕНИЯ ГРАНИЦ

граница территориальной зоны "Зона сельскохозяйственных угодий (СХ-1)"
Красногвардейского сельского поселения Каневского района Краснодарского края
(наименование объекта, местоположение границ которого описано)

Сведения о местоположении границ объекта

| 1 | 2 | 3 | 4 | 5 | 6 |
|----|-----------|------------|------------------------|------|---|
| 40 | 610084.89 | 1383629.80 | Картометрический метод | 2.50 | — |
| 41 | 610082.65 | 1383618.38 | Картометрический метод | 2.50 | — |
| 42 | 610083.57 | 1383610.03 | Картометрический метод | 2.50 | — |
| 43 | 610110.32 | 1383587.79 | Картометрический метод | 2.50 | — |
| 32 | 610123.80 | 1383583.43 | Картометрический метод | 2.50 | — |

3. Сведения о характерных точках части (частей) границы объекта

| Обозначение характерных точек части границы | Координаты, м | | Метод определения координат характерной точки | Средняя квадратическая погрешность положения характерной точки (M _t), м | Описание обозначения точки на местности (при наличии) |
|--|---------------|---|---|--|---|
| | X | Y | | | |
| 1 | 2 | 3 | 4 | 5 | 6 |
| Часть № — | | | | | |
| — | — | — | — | — | — |

ОПИСАНИЕ МЕСТОПОЛОЖЕНИЯ ГРАНИЦ

граница территориальной зоны "Зона сельскохозяйственных угодий (СХ-1)"
 Красногвардейского сельского поселения Каневского района Краснодарского края
 (наименование объекта, местоположение границ которого описано)

Сведения о местоположении измененных (уточненных) границ объекта

1. Система координат —

2. Сведения о характерных точках границ объекта

| Обозначение характерных точек границ | Существующие координаты, м | | Измененные (уточненные) координаты, м | | Метод определения координат характерной точки | Средняя квадратическая погрешность положения характерной точки (M_t), м | Описание обозначения точки на местности (при наличии) |
|--|-------------------------------|---|---|---|---|--|--|
| | X | Y | X | Y | | | |
| 1 | 2 | 3 | 4 | 5 | 6 | 7 | 8 |
| — | — | — | — | — | — | — | — |

3. Сведения о характерных точках части (частей) границы объекта

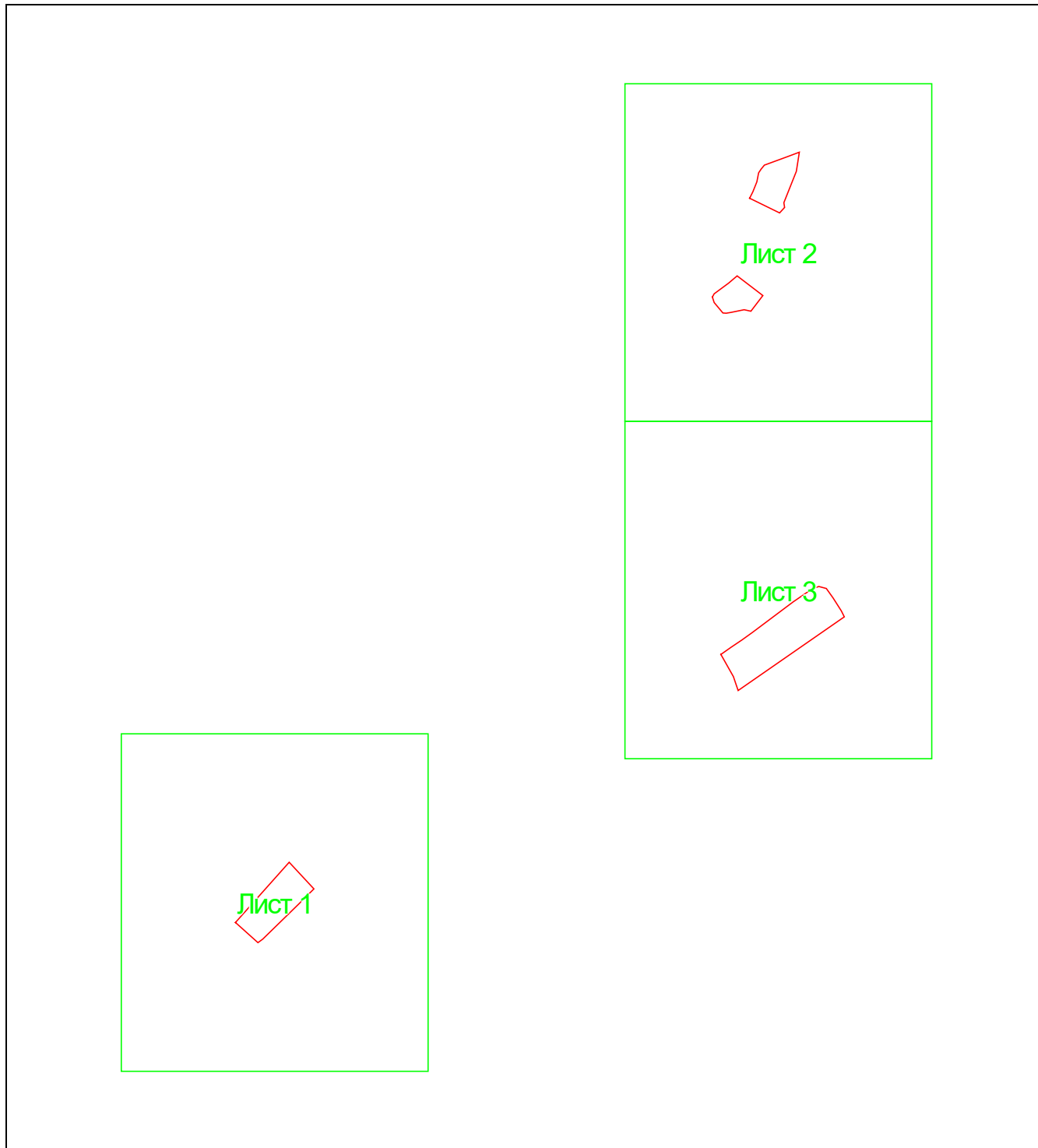
Часть № —

| Обозначение характерных точек границ | Существующие координаты, м | | Измененные (уточненные) координаты, м | | Метод определения координат характерной точки | Средняя квадратическая погрешность положения характерной точки (M_t), м | Описание обозначения точки на местности (при наличии) |
|--|-------------------------------|---|---|---|---|--|--|
| | X | Y | X | Y | | | |
| 1 | 2 | 3 | 4 | 5 | 6 | 7 | 8 |
| — | — | — | — | — | — | — | — |

ОПИСАНИЕ МЕСТОПОЛОЖЕНИЯ ГРАНИЦ
граница территориальной зоны "Зона сельскохозяйственных угодий (СХ-1)"
Красногвардейского сельского поселения Каневского района Краснодарского края
(наименование объекта, местоположение границ которого описано)

План границ объекта

Основной лист



Масштаб 1: 15000

Используемые условные знаки и обозначения:



— область выносного листа,

23

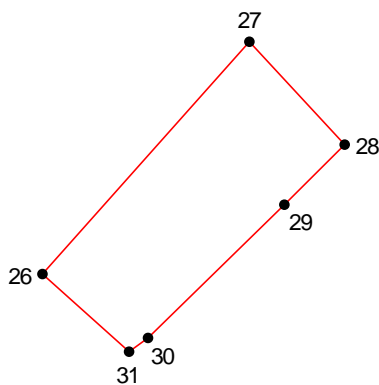
— номер выносного листа.

Остальные используемые условные знаки и обозначения приведены на отдельной странице в конце раздела.

ОПИСАНИЕ МЕСТОПОЛОЖЕНИЯ ГРАНИЦ
граница территориальной зоны "Зона сельскохозяйственных угодий (СХ-1)"
Красногвардейского сельского поселения Каневского района Краснодарского края
(наименование объекта, местоположение границ которого описано)

План границ объекта

Выносной лист №1



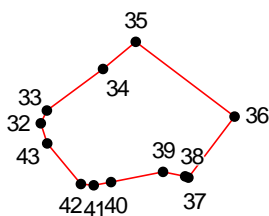
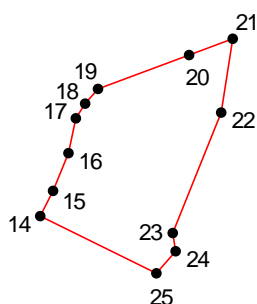
Масштаб 1:5000

Используемые условные знаки и обозначения приведены на отдельной странице в конце раздела.

ОПИСАНИЕ МЕСТОПОЛОЖЕНИЯ ГРАНИЦ
граница территориальной зоны "Зона сельскохозяйственных угодий (СХ-1)"
Красногвардейского сельского поселения Каневского района Краснодарского края
(наименование объекта, местоположение границ которого описано)

План границ объекта

Выносной лист №2



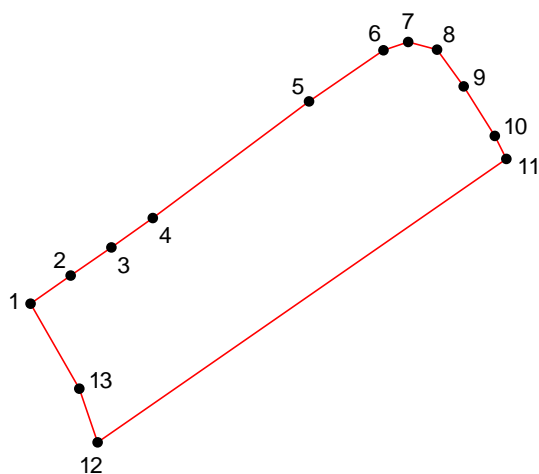
Масштаб 1:5000

Используемые условные знаки и обозначения приведены на отдельной странице в конце раздела.

ОПИСАНИЕ МЕСТОПОЛОЖЕНИЯ ГРАНИЦ
граница территориальной зоны "Зона сельскохозяйственных угодий (СХ-1)"
Красногвардейского сельского поселения Каневского района Краснодарского края
(наименование объекта, местоположение границ которого описано)

План границ объекта

Выносной лист №3





Масштаб 1:5000

Используемые условные знаки и обозначения приведены на отдельной странице в конце раздела.

ОПИСАНИЕ МЕСТОПОЛОЖЕНИЯ ГРАНИЦ
граница территориальной зоны "Зона сельскохозяйственных угодий (СХ-1)"
Красногвардейского сельского поселения Каневского района Краснодарского края
(наименование объекта, местоположение границ которого описано)

План границ объекта

Используемые условные знаки и обозначения:

-  – граница территориальной зоны,
-  – характерная точка территориальной зоны.

ОПИСАНИЕ МЕСТОПОЛОЖЕНИЯ ГРАНИЦ

граница территориальной зоны "Производственная зона сельскохозяйственных предприятий
(СХ-2)" Красногвардейского сельского поселения Каневского района Краснодарского края

(наименование объекта, местоположение границ которого описано (далее - объект))

ОПИСАНИЕ МЕСТОПОЛОЖЕНИЯ ГРАНИЦ**граница территориальной зоны "Производственная зона сельскохозяйственных предприятий (СХ-2)" Красногвардейского сельского поселения Каневского района Краснодарского края**

(наименование объекта, местоположение границ которого описано)

| № п/п | Содержание | Номера листов |
|------------------|--|--------------------------|
| 1 | 2 | 3 |
| 1 | Сведения об объекте | 3 |
| 2 | Сведения о местоположении границ объекта | 4 |
| 3 | Сведения о местоположении измененных (уточненных) границ объекта | 10 |
| 4 | План границ | 11 |

ОПИСАНИЕ МЕСТОПОЛОЖЕНИЯ ГРАНИЦ

граница территориальной зоны "Производственная зона сельскохозяйственных предприятий (СХ-2)" Красногвардейского сельского поселения Каневского района Краснодарского края

(наименование объекта, местоположение границ которого описано)

Сведения об объекте

| № п/п | Характеристики объекта | Описание характеристик |
|------------------|---|---|
| 1 | 2 | 3 |
| 1 | Местоположение объекта | Краснодарский край, р-н Каневской, Красногвардейское сп |
| 2 | Площадь объекта ± величина погрешности определения площади ($P \pm \Delta P$) | 534974±6400 кв.м |
| 3 | Иные характеристики объекта | — |

ОПИСАНИЕ МЕСТОПОЛОЖЕНИЯ ГРАНИЦ

граница территориальной зоны "Производственная зона сельскохозяйственных предприятий (СХ-2)" Красногвардейского сельского поселения Каневского района Краснодарского края

(наименование объекта, местоположение границ которого описано)

Сведения о местоположении границ объекта

1. Система координат *МСК 23, зона 1*

2. Сведения о характерных точках границ объекта

| Обозначение характерных точек границ | Координаты, м | | Метод определения координат характерной точки | Средняя квадратическая погрешность положения характерной точки (M _t), м | Описание обозначения точки на местности (при наличии) |
|--|---------------|------------|---|--|---|
| | X | Y | | | |
| 1 | 2 | 3 | 4 | 5 | 6 |
| 1 | 604027.18 | 1391163.38 | Картометрический метод | 2.50 | — |
| 2 | 604041.62 | 1391189.32 | Картометрический метод | 2.50 | — |
| 3 | 604029.51 | 1391207.92 | Картометрический метод | 2.50 | — |
| 4 | 603977.92 | 1391261.91 | Картометрический метод | 2.50 | — |
| 5 | 603974.99 | 1391258.48 | Картометрический метод | 2.50 | — |
| 6 | 603946.92 | 1391266.85 | Картометрический метод | 2.50 | — |
| 7 | 603933.24 | 1391266.65 | Картометрический метод | 2.50 | — |
| 8 | 603877.81 | 1391135.71 | Картометрический метод | 2.50 | — |
| 9 | 603889.46 | 1391134.16 | Картометрический метод | 2.50 | — |
| 10 | 603956.72 | 1391119.39 | Картометрический метод | 2.50 | — |
| 11 | 603979.63 | 1391129.53 | Картометрический метод | 2.50 | — |
| 1 | 604027.18 | 1391163.38 | Картометрический метод | 2.50 | — |
| 12 | 604596.53 | 1390611.23 | Картометрический метод | 2.50 | — |
| 13 | 604605.14 | 1391046.69 | Картометрический метод | 2.50 | — |
| 14 | 604078.67 | 1391055.59 | Картометрический метод | 2.50 | — |
| 15 | 604076.83 | 1390962.48 | Картометрический метод | 2.50 | — |
| 16 | 604070.06 | 1390620.12 | Картометрический метод | 2.50 | — |
| 12 | 604596.53 | 1390611.23 | Картометрический метод | 2.50 | — |

ОПИСАНИЕ МЕСТОПОЛОЖЕНИЯ ГРАНИЦ

граница территориальной зоны "Производственная зона сельскохозяйственных предприятий (СХ-2)" Красногвардейского сельского поселения Каневского района Краснодарского края

(наименование объекта, местоположение границ которого описано)

Сведения о местоположении границ объекта

| 1 | 2 | 3 | 4 | 5 | 6 |
|----|-----------|------------|------------------------|------|---|
| 17 | 602729.74 | 1392730.88 | Картометрический метод | 2.50 | — |
| 18 | 603042.65 | 1392732.46 | Картометрический метод | 2.50 | — |
| 19 | 603047.64 | 1392732.48 | Картометрический метод | 2.50 | — |
| 20 | 603030.77 | 1392861.87 | Картометрический метод | 2.50 | — |
| 21 | 603055.15 | 1392883.40 | Картометрический метод | 2.50 | — |
| 22 | 603076.73 | 1392914.64 | Картометрический метод | 2.50 | — |
| 23 | 603083.24 | 1392953.16 | Картометрический метод | 2.50 | — |
| 24 | 603081.20 | 1392971.27 | Картометрический метод | 2.50 | — |
| 25 | 603041.32 | 1392971.26 | Картометрический метод | 2.50 | — |
| 26 | 603041.29 | 1393031.26 | Картометрический метод | 2.50 | — |
| 27 | 603057.81 | 1393031.27 | Картометрический метод | 2.50 | — |
| 28 | 603046.36 | 1393043.79 | Картометрический метод | 2.50 | — |
| 29 | 603025.84 | 1393057.08 | Картометрический метод | 2.50 | — |
| 30 | 602867.70 | 1393057.08 | Картометрический метод | 2.50 | — |
| 31 | 602867.70 | 1393110.89 | Картометрический метод | 2.50 | — |
| 32 | 602737.70 | 1393110.89 | Картометрический метод | 2.50 | — |
| 33 | 602737.70 | 1393060.89 | Картометрический метод | 2.50 | — |
| 34 | 602729.74 | 1393060.89 | Картометрический метод | 2.50 | — |
| 17 | 602729.74 | 1392730.88 | Картометрический метод | 2.50 | — |
| 35 | 603233.71 | 1392464.15 | Картометрический метод | 2.50 | — |
| 36 | 603234.86 | 1392540.44 | Картометрический метод | 2.50 | — |
| 37 | 603333.42 | 1392542.87 | Картометрический метод | 2.50 | — |
| 38 | 603340.75 | 1392705.71 | Картометрический метод | 2.50 | — |
| 39 | 603243.28 | 1392704.19 | Картометрический метод | 2.50 | — |

ОПИСАНИЕ МЕСТОПОЛОЖЕНИЯ ГРАНИЦ**граница территориальной зоны "Производственная зона сельскохозяйственных предприятий (СХ-2)" Красногвардейского сельского поселения Каневского района Краснодарского края**

(наименование объекта, местоположение границ которого описано)

Сведения о местоположении границ объекта

| 1 | 2 | 3 | 4 | 5 | 6 |
|----------|-----------|------------|------------------------|----------|----------|
| 40 | 603242.05 | 1392695.75 | Картометрический метод | 2.50 | — |
| 41 | 603191.35 | 1392697.26 | Картометрический метод | 2.50 | — |
| 42 | 603183.49 | 1392542.87 | Картометрический метод | 2.50 | — |
| 43 | 603182.20 | 1392465.00 | Картометрический метод | 2.50 | — |
| 35 | 603233.71 | 1392464.15 | Картометрический метод | 2.50 | — |
| 44 | 602126.55 | 1391892.84 | Картометрический метод | 2.50 | — |
| 45 | 602128.47 | 1392052.11 | Картометрический метод | 2.50 | — |
| 46 | 602110.02 | 1392122.77 | Картометрический метод | 2.50 | — |
| 47 | 602100.49 | 1392141.83 | Картометрический метод | 2.50 | — |
| 48 | 602091.53 | 1392128.71 | Картометрический метод | 2.50 | — |
| 49 | 602076.12 | 1392123.48 | Картометрический метод | 2.50 | — |
| 50 | 601994.56 | 1392118.69 | Картометрический метод | 2.50 | — |
| 51 | 601972.54 | 1392116.35 | Картометрический метод | 2.50 | — |
| 52 | 601967.25 | 1392110.44 | Картометрический метод | 2.50 | — |
| 53 | 601968.36 | 1392104.60 | Картометрический метод | 2.50 | — |
| 54 | 601968.36 | 1392104.60 | Картометрический метод | 2.50 | — |
| 55 | 601973.51 | 1392077.57 | Картометрический метод | 2.50 | — |
| 56 | 601961.66 | 1392042.96 | Картометрический метод | 2.50 | — |
| 57 | 601975.45 | 1391908.59 | Картометрический метод | 2.50 | — |
| 58 | 601970.57 | 1391898.82 | Картометрический метод | 2.50 | — |
| 44 | 602126.55 | 1391892.84 | Картометрический метод | 2.50 | — |
| 59 | 603455.30 | 1392651.50 | Картометрический метод | 2.50 | — |
| 60 | 603470.69 | 1392654.79 | Картометрический метод | 2.50 | — |

ОПИСАНИЕ МЕСТОПОЛОЖЕНИЯ ГРАНИЦ**граница территориальной зоны "Производственная зона сельскохозяйственных предприятий (СХ-2)" Красногвардейского сельского поселения Каневского района Краснодарского края**

(наименование объекта, местоположение границ которого описано)

Сведения о местоположении границ объекта

| 1 | 2 | 3 | 4 | 5 | 6 |
|----------|-----------|------------|------------------------|----------|----------|
| 61 | 603490.47 | 1392664.22 | Картометрический метод | 2.50 | — |
| 62 | 603490.71 | 1392690.37 | Картометрический метод | 2.50 | — |
| 63 | 603378.22 | 1392693.29 | Картометрический метод | 2.50 | — |
| 64 | 603419.97 | 1392670.12 | Картометрический метод | 2.50 | — |
| 65 | 603427.51 | 1392661.16 | Картометрический метод | 2.50 | — |
| 66 | 603441.41 | 1392652.92 | Картометрический метод | 2.50 | — |
| 59 | 603455.30 | 1392651.50 | Картометрический метод | 2.50 | — |
| | | | | | |
| 67 | 602997.26 | 1391669.94 | Картометрический метод | 2.50 | — |
| 68 | 603010.70 | 1391722.53 | Картометрический метод | 2.50 | — |
| 69 | 602958.64 | 1391737.38 | Картометрический метод | 2.50 | — |
| 70 | 602965.53 | 1391764.15 | Картометрический метод | 2.50 | — |
| 71 | 602971.96 | 1391762.24 | Картометрический метод | 2.50 | — |
| 72 | 602996.77 | 1391866.92 | Картометрический метод | 2.50 | — |
| 73 | 602740.23 | 1391941.59 | Картометрический метод | 2.50 | — |
| 74 | 602668.39 | 1391948.81 | Картометрический метод | 2.50 | — |
| 75 | 602642.20 | 1391860.39 | Картометрический метод | 2.50 | — |
| 76 | 602621.20 | 1391854.83 | Картометрический метод | 2.50 | — |
| 77 | 602619.33 | 1391713.07 | Картометрический метод | 2.50 | — |
| 67 | 602997.26 | 1391669.94 | Картометрический метод | 2.50 | — |
| | | | | | |
| 78 | 603499.72 | 1392723.99 | Картометрический метод | 2.50 | — |
| 79 | 603501.44 | 1392798.88 | Картометрический метод | 2.50 | — |
| 80 | 603477.35 | 1392877.26 | Картометрический метод | 2.50 | — |
| 81 | 603477.66 | 1392956.01 | Картометрический метод | 2.50 | — |

ОПИСАНИЕ МЕСТОПОЛОЖЕНИЯ ГРАНИЦ**граница территориальной зоны "Производственная зона сельскохозяйственных предприятий (СХ-2)" Красногвардейского сельского поселения Каневского района Краснодарского края**

(наименование объекта, местоположение границ которого описано)

Сведения о местоположении границ объекта

| 1 | 2 | 3 | 4 | 5 | 6 |
|-----|-----------|------------|------------------------|------|---|
| 82 | 603456.63 | 1392955.94 | Картометрический метод | 2.50 | — |
| 83 | 603454.27 | 1392876.86 | Картометрический метод | 2.50 | — |
| 84 | 603432.41 | 1392878.59 | Картометрический метод | 2.50 | — |
| 85 | 603421.84 | 1392725.79 | Картометрический метод | 2.50 | — |
| 78 | 603499.72 | 1392723.99 | Картометрический метод | 2.50 | — |
| 86 | 605051.25 | 1393364.68 | Картометрический метод | 2.50 | — |
| 87 | 605071.34 | 1393454.02 | Картометрический метод | 2.50 | — |
| 88 | 605098.02 | 1393453.52 | Картометрический метод | 2.50 | — |
| 89 | 605117.82 | 1393502.59 | Картометрический метод | 2.50 | — |
| 90 | 605120.35 | 1393522.82 | Картометрический метод | 2.50 | — |
| 91 | 605098.18 | 1393562.12 | Картометрический метод | 2.50 | — |
| 92 | 605086.06 | 1393549.85 | Картометрический метод | 2.50 | — |
| 93 | 605074.95 | 1393541.24 | Картометрический метод | 2.50 | — |
| 94 | 605067.27 | 1393522.15 | Картометрический метод | 2.50 | — |
| 95 | 605044.97 | 1393522.20 | Картометрический метод | 2.50 | — |
| 96 | 604926.79 | 1393524.77 | Картометрический метод | 2.50 | — |
| 97 | 604926.70 | 1393492.00 | Картометрический метод | 2.50 | — |
| 98 | 604926.70 | 1393462.00 | Картометрический метод | 2.50 | — |
| 99 | 604980.66 | 1393462.67 | Картометрический метод | 2.50 | — |
| 100 | 605002.67 | 1393456.85 | Картометрический метод | 2.50 | — |
| 101 | 605009.12 | 1393437.93 | Картометрический метод | 2.50 | — |
| 102 | 605010.85 | 1393391.45 | Картометрический метод | 2.50 | — |
| 103 | 604991.08 | 1393280.36 | Картометрический метод | 2.50 | — |
| 104 | 605011.46 | 1393272.03 | Картометрический метод | 2.50 | — |

ОПИСАНИЕ МЕСТОПОЛОЖЕНИЯ ГРАНИЦ

граница территориальной зоны "Производственная зона сельскохозяйственных предприятий (СХ-2)" Красногвардейского сельского поселения Каневского района Краснодарского края

(наименование объекта, местоположение границ которого описано)

Сведения о местоположении границ объекта

| 1 | 2 | 3 | 4 | 5 | 6 |
|----|-----------|------------|------------------------|------|---|
| 86 | 605051.25 | 1393364.68 | Картометрический метод | 2.50 | — |

3. Сведения о характерных точках части (частей) границы объекта

| Обозначение характерных точек части границы | Координаты, м | | Метод определения координат характерной точки | Средняя квадратическая погрешность положения характерной точки (M _t), м | Описание обозначения точки на местности (при наличии) |
|--|---------------|---|---|--|---|
| | X | Y | | | |
| 1 | 2 | 3 | 4 | 5 | 6 |
| Часть № — | | | | | |
| — | — | — | — | — | — |

ОПИСАНИЕ МЕСТОПОЛОЖЕНИЯ ГРАНИЦ

граница территориальной зоны "Производственная зона сельскохозяйственных предприятий (СХ-2)" Красногвардейского сельского поселения Каневского района Краснодарского края

(наименование объекта, местоположение границ которого описано)

Сведения о местоположении измененных (уточненных) границ объекта

1. Система координат —

2. Сведения о характерных точках границ объекта

| Обозначение характерных точек границ | Существующие координаты, м | | Измененные (уточненные) координаты, м | | Метод определения координат характерной точки | Средняя квадратическая погрешность положения характерной точки (M _t), м | Описание обозначения точки на местности (при наличии) |
|--|-------------------------------|---|---|---|---|--|--|
| | X | Y | X | Y | | | |
| 1 | 2 | 3 | 4 | 5 | 6 | 7 | 8 |
| — | — | — | — | — | — | — | — |

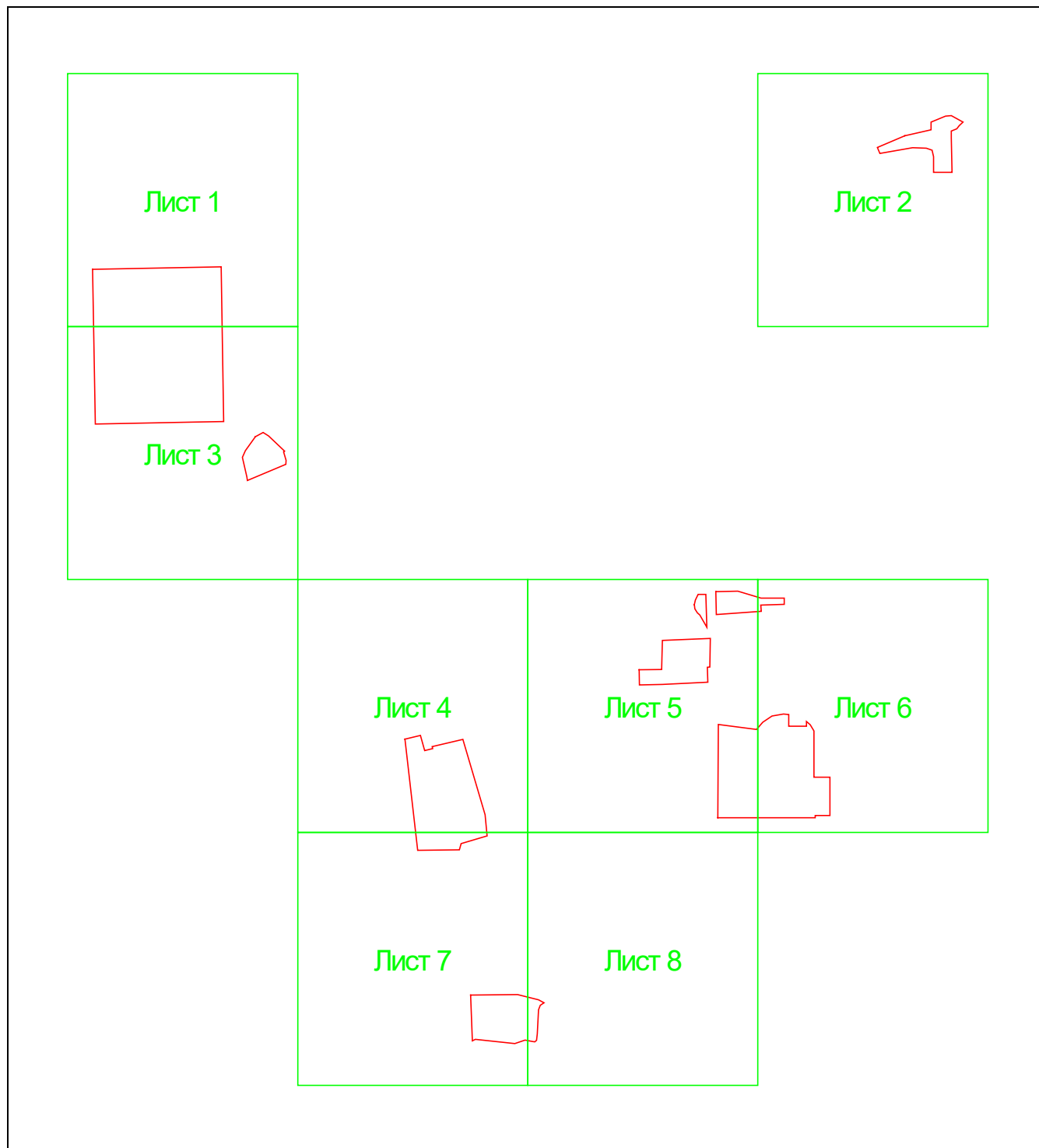
3. Сведения о характерных точках части (частей) границы объекта

Часть № —

| Обозначение характерных точек границ | Существующие координаты, м | | Измененные (уточненные) координаты, м | | Метод определения координат характерной точки | Средняя квадратическая погрешность положения характерной точки (M _t), м | Описание обозначения точки на местности (при наличии) |
|--|-------------------------------|---|---|---|---|--|--|
| | X | Y | X | Y | | | |
| 1 | 2 | 3 | 4 | 5 | 6 | 7 | 8 |
| — | — | — | — | — | — | — | — |

ОПИСАНИЕ МЕСТОПОЛОЖЕНИЯ ГРАНИЦ**граница территориальной зоны "Производственная зона сельскохозяйственных предприятий (СХ-2)" Красногвардейского сельского поселения Каневского района Краснодарского края**

(наименование объекта, местоположение границ которого описано)

План границ объекта**Основной лист****Масштаб 1: 20000****Используемые условные знаки и обозначения:**

– область выносного листа,


23

– номер выносного листа.

Остальные используемые условные знаки и обозначения приведены на отдельной странице в конце раздела.

ОПИСАНИЕ МЕСТОПОЛОЖЕНИЯ ГРАНИЦ**граница территориальной зоны "Производственная зона сельскохозяйственных предприятий (СХ-2)" Красногвардейского сельского поселения Каневского района Краснодарского края**

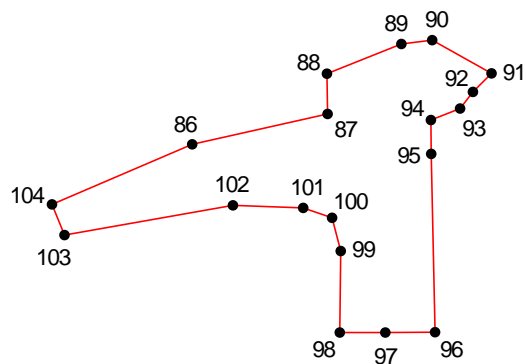
(наименование объекта, местоположение границ которого описано)

План границ объекта**Выносной лист №1****Масштаб 1:5000**

Используемые условные знаки и обозначения приведены на отдельной странице в конце раздела.

ОПИСАНИЕ МЕСТОПОЛОЖЕНИЯ ГРАНИЦ**граница территориальной зоны "Производственная зона сельскохозяйственных предприятий (СХ-2)" Красногвардейского сельского поселения Каневского района Краснодарского края**

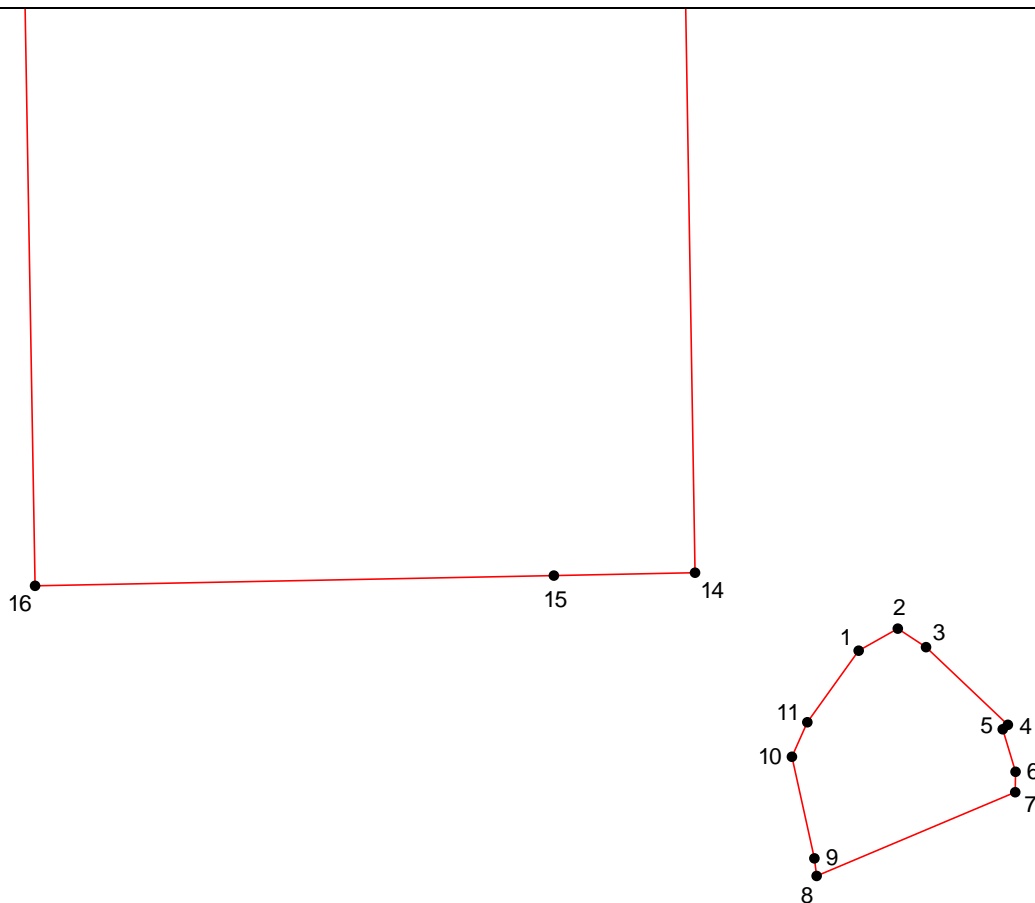
(наименование объекта, местоположение границ которого описано)

План границ объекта**Выносной лист №2****Масштаб 1:5000**

Используемые условные знаки и обозначения приведены на отдельной странице в конце раздела.

ОПИСАНИЕ МЕСТОПОЛОЖЕНИЯ ГРАНИЦ**граница территориальной зоны "Производственная зона сельскохозяйственных предприятий (СХ-2)" Красногвардейского сельского поселения Каневского района Краснодарского края**

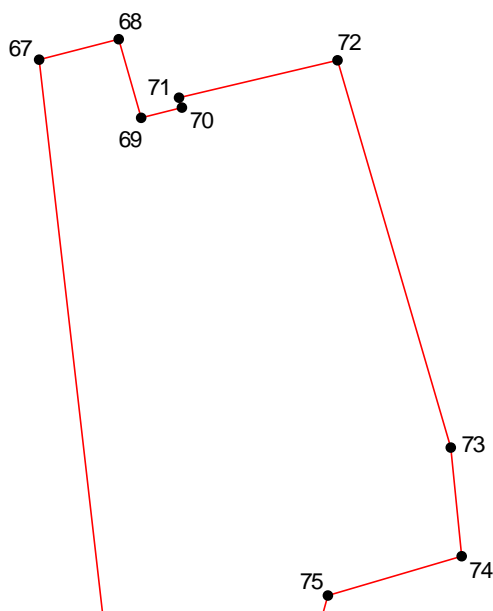
(наименование объекта, местоположение границ которого описано)

План границ объекта**Выносной лист №3****Масштаб 1:5000**

Используемые условные знаки и обозначения приведены на отдельной странице в конце раздела.

ОПИСАНИЕ МЕСТОПОЛОЖЕНИЯ ГРАНИЦ**граница территориальной зоны "Производственная зона сельскохозяйственных предприятий (СХ-2)" Красногвардейского сельского поселения Каневского района Краснодарского края**

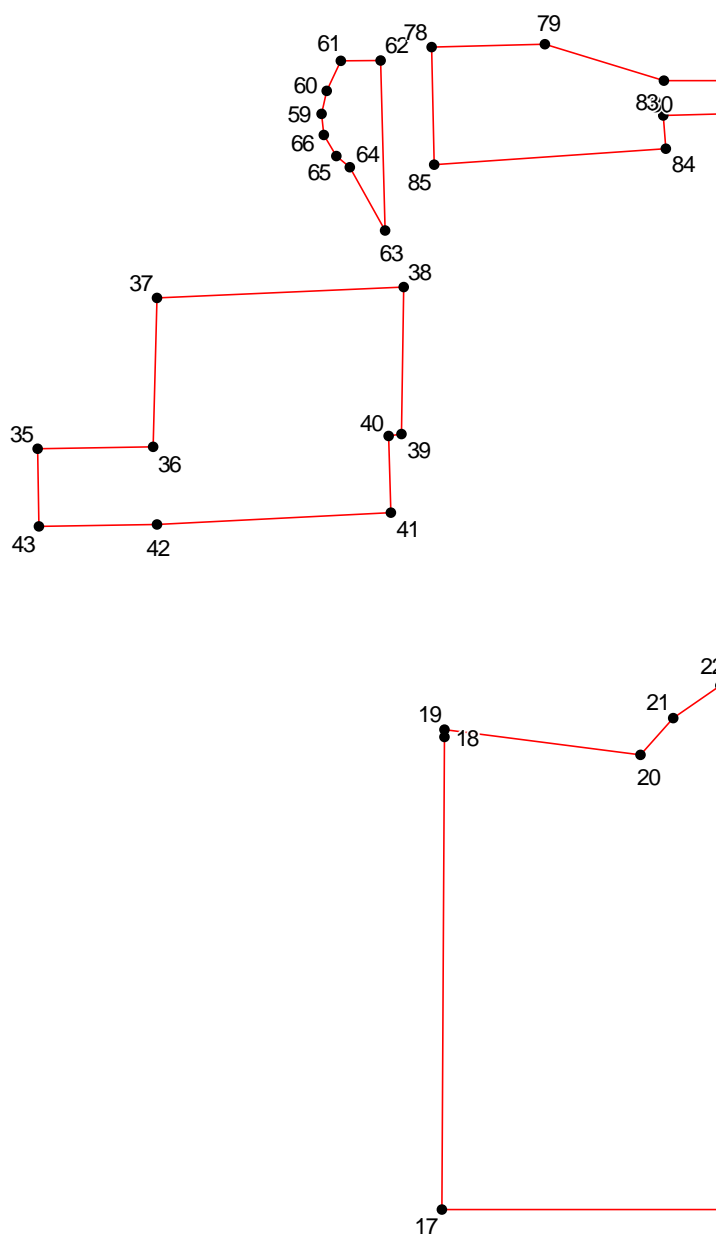
(наименование объекта, местоположение границ которого описано)

План границ объекта**Выносной лист №4****Масштаб 1:5000**

Используемые условные знаки и обозначения приведены на отдельной странице в конце раздела.

ОПИСАНИЕ МЕСТОПОЛОЖЕНИЯ ГРАНИЦ**граница территориальной зоны "Производственная зона сельскохозяйственных предприятий (СХ-2)" Красногвардейского сельского поселения Каневского района Краснодарского края**

(наименование объекта, местоположение границ которого описано)

План границ объекта**Выносной лист №5****Масштаб 1:5000**

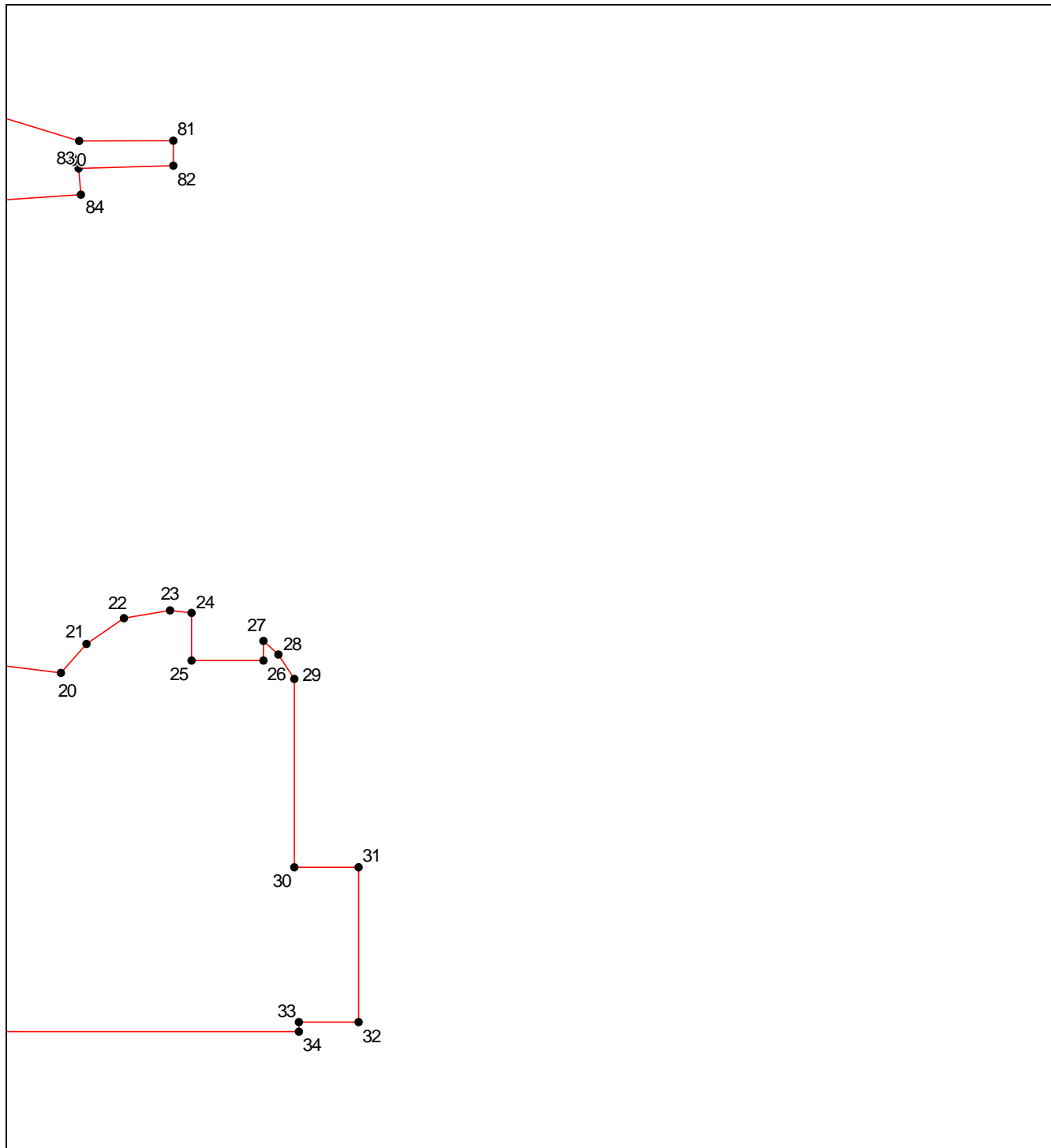
Используемые условные знаки и обозначения приведены на отдельной странице в конце раздела.

ОПИСАНИЕ МЕСТОПОЛОЖЕНИЯ ГРАНИЦ
граница территориальной зоны "Производственная зона сельскохозяйственных предприятий
(СХ-2)" Красногвардейского сельского поселения Каневского района Краснодарского края

(наименование объекта, местоположение границ которого описано)

План границ объекта

Выносной лист №6

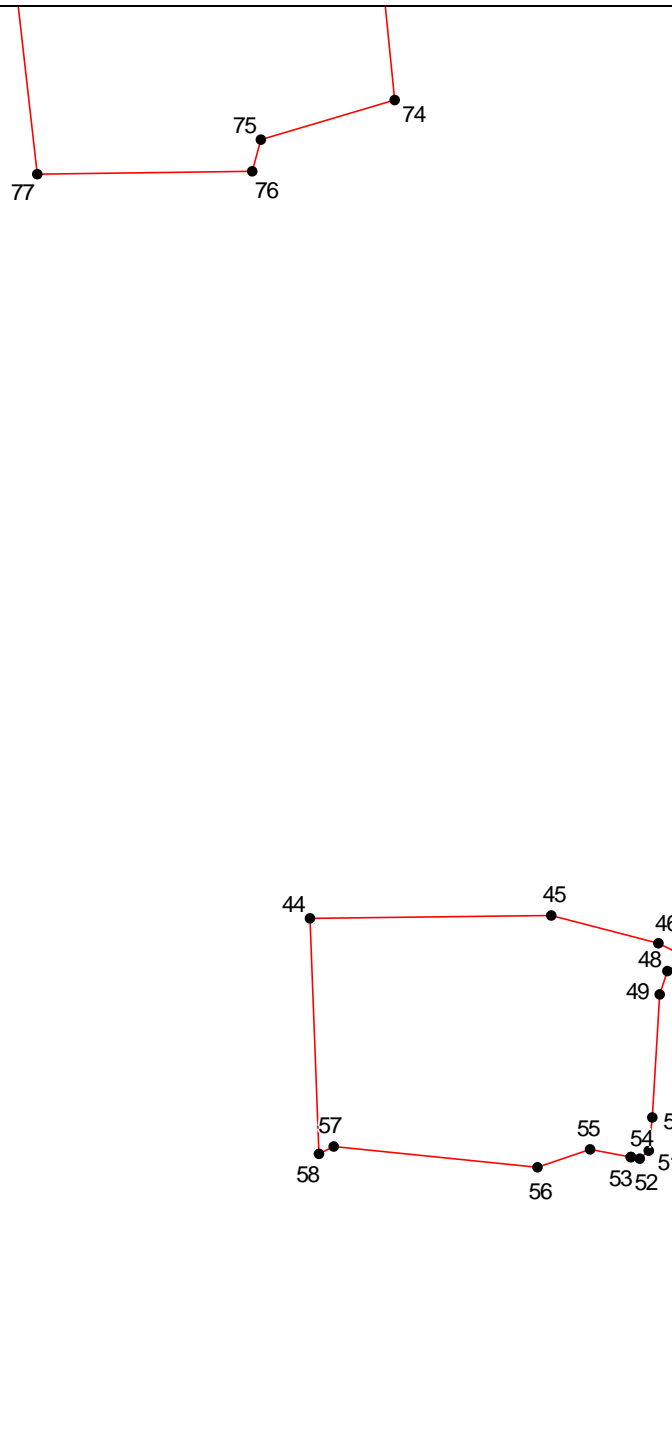


Масштаб 1:5000

Используемые условные знаки и обозначения приведены на отдельной странице в конце раздела.

ОПИСАНИЕ МЕСТОПОЛОЖЕНИЯ ГРАНИЦ**граница территориальной зоны "Производственная зона сельскохозяйственных предприятий (СХ-2)" Красногвардейского сельского поселения Каневского района Краснодарского края**

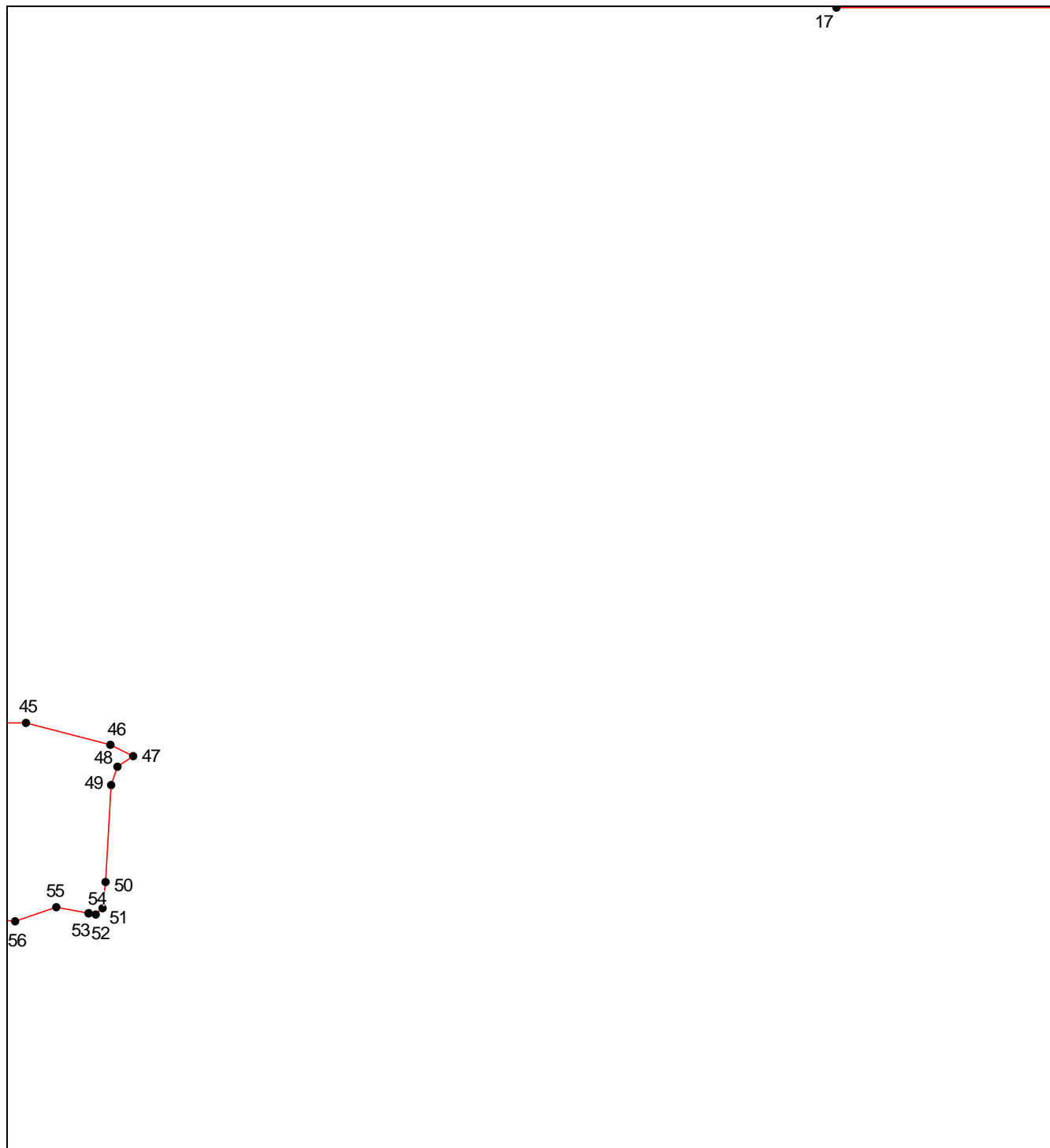
(наименование объекта, местоположение границ которого описано)

План границ объекта**Выносной лист №7****Масштаб 1:5000**

Используемые условные знаки и обозначения приведены на отдельной странице в конце раздела.

ОПИСАНИЕ МЕСТОПОЛОЖЕНИЯ ГРАНИЦ**граница территориальной зоны "Производственная зона сельскохозяйственных предприятий (СХ-2)" Красногвардейского сельского поселения Каневского района Краснодарского края**

(наименование объекта, местоположение границ которого описано)



План границ объекта**Выносной лист №8****Масштаб 1:5000**

Используемые условные знаки и обозначения приведены на отдельной странице в конце раздела.

ОПИСАНИЕ МЕСТОПОЛОЖЕНИЯ ГРАНИЦ**граница территориальной зоны "Производственная зона сельскохозяйственных предприятий (СХ-2)" Красногвардейского сельского поселения Каневского района Краснодарского края**

(наименование объекта, местоположение границ которого описано)

План границ объекта**Используемые условные знаки и обозначения:**

-  – граница территориальной зоны,
-  – характерная точка территориальной зоны.